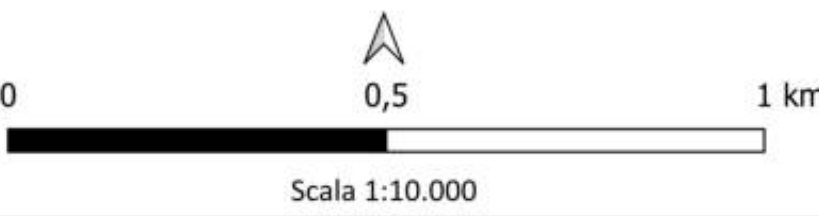
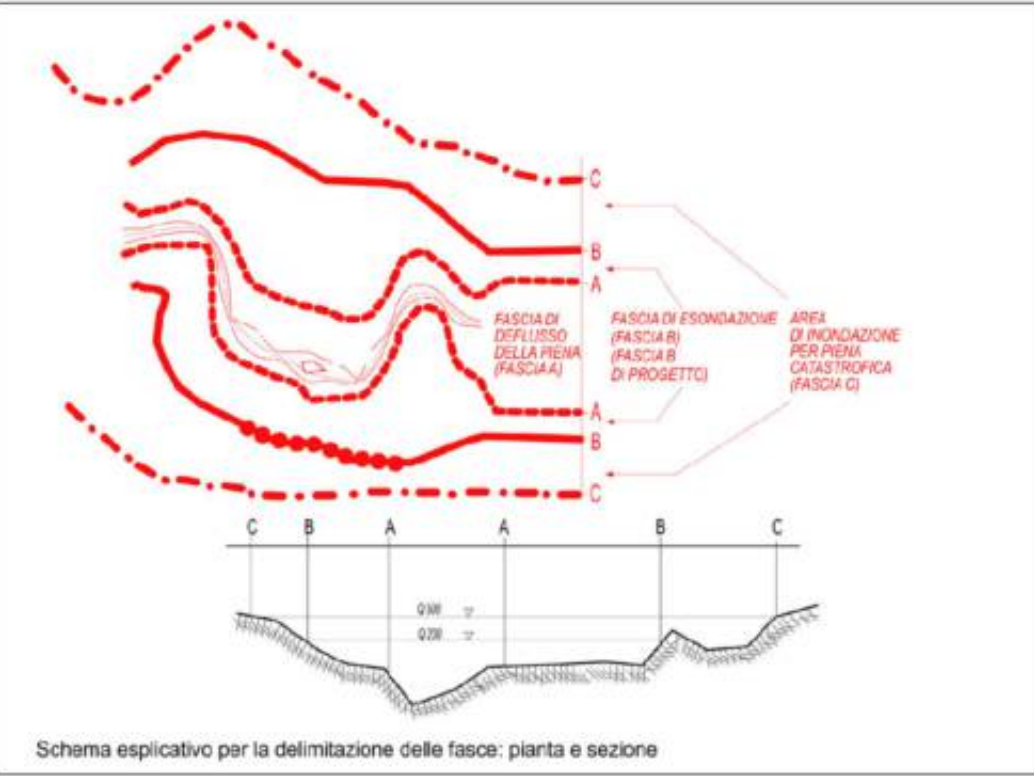


LEGENDA

- Progetto di Variante al PAI PO:
- Limite (\*) tra la Fascia A e la Fascia B
  - Limite (\*) tra la Fascia B e la Fascia C
  - Limite (\*) esterno della Fascia C
  - ..... Limite (\*) di progetto tra la Fascia B e la Fascia C

(\*) il limite è individuato dal bordo interno del graficismo

▨ Aree inondabili per la piena di riferimento in assenza dell'intervento di realizzazione del limite B di progetto



PROGETTO DI VARIANTE AL PAI PO:  
ESTENSIONE AI BACINI IDROGRAFICI  
DEL RENO, ROMAGNOLI E CONCA  
MARECCHIA

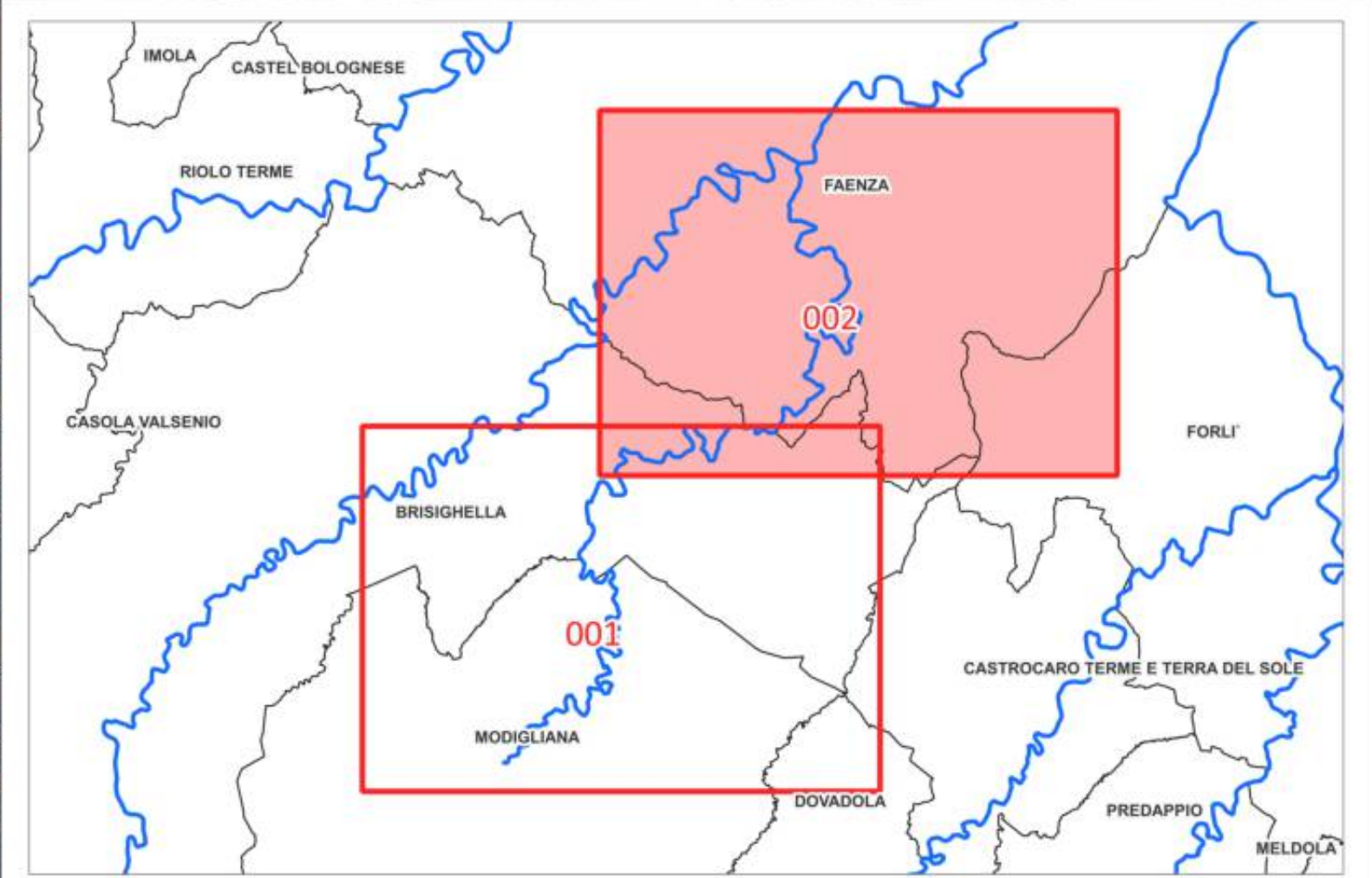
FASCE FLUVIALI

Torrente Marzeno

Tav.01 di 02

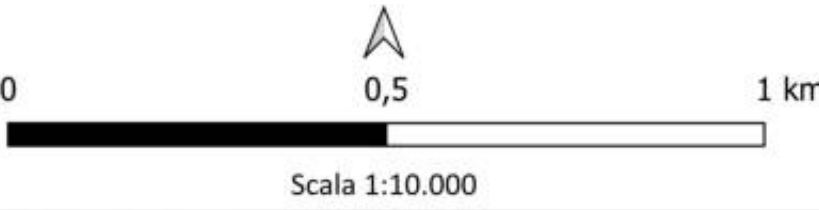
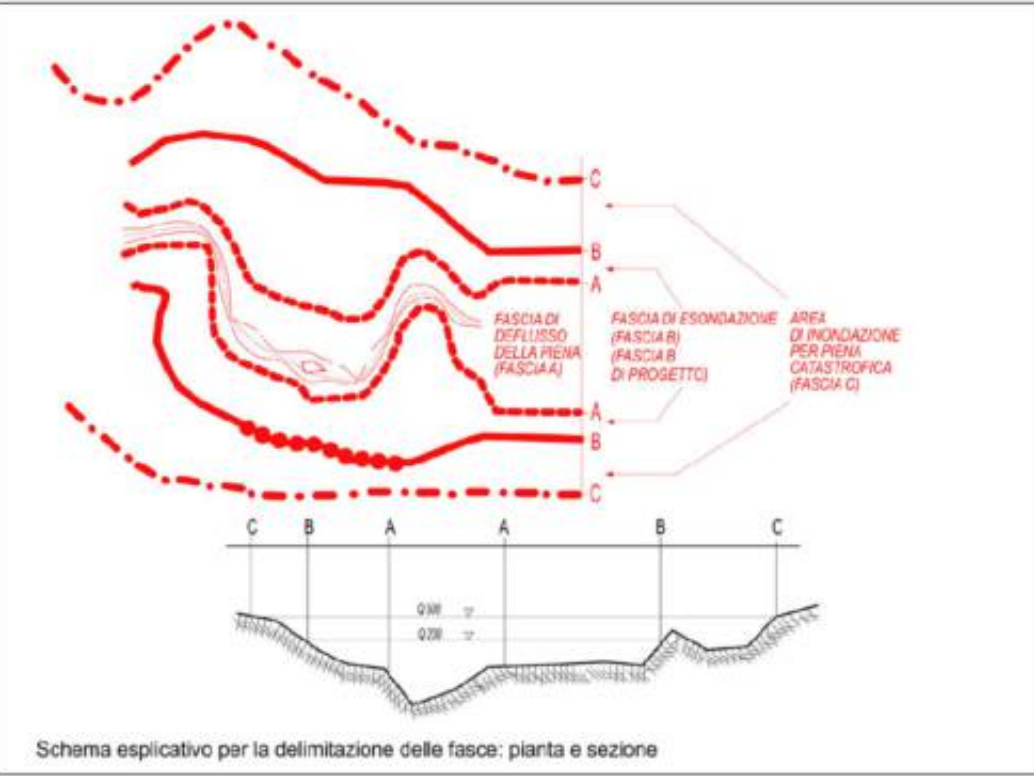
Novembre 2025





LEGENDA

- Progetto di Variante al PAI PO:
- Limite (\*) tra la Fascia A e la Fascia B
  - Limite (\*) tra la Fascia B e la Fascia C
  - Limite (\*) esterno della Fascia C
  - Limite (\*) di progetto tra la Fascia B e la Fascia C
- (\*) il limite è individuato dal bordo interno del grafismo
- ▨ Aree inondabili per la piena di riferimento in assenza dell'intervento di realizzazione del limite B di progetto



PROGETTO DI VARIANTE AL PAI PO:  
ESTENSIONE AI BACINI IDROGRAFICI  
DEL RENO, ROMAGNOLI E CONCA  
MARECCHIA

FASCE FLUVIALI

Torrente Marzeno