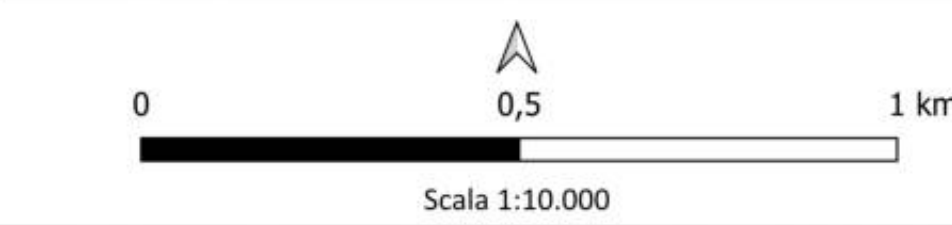
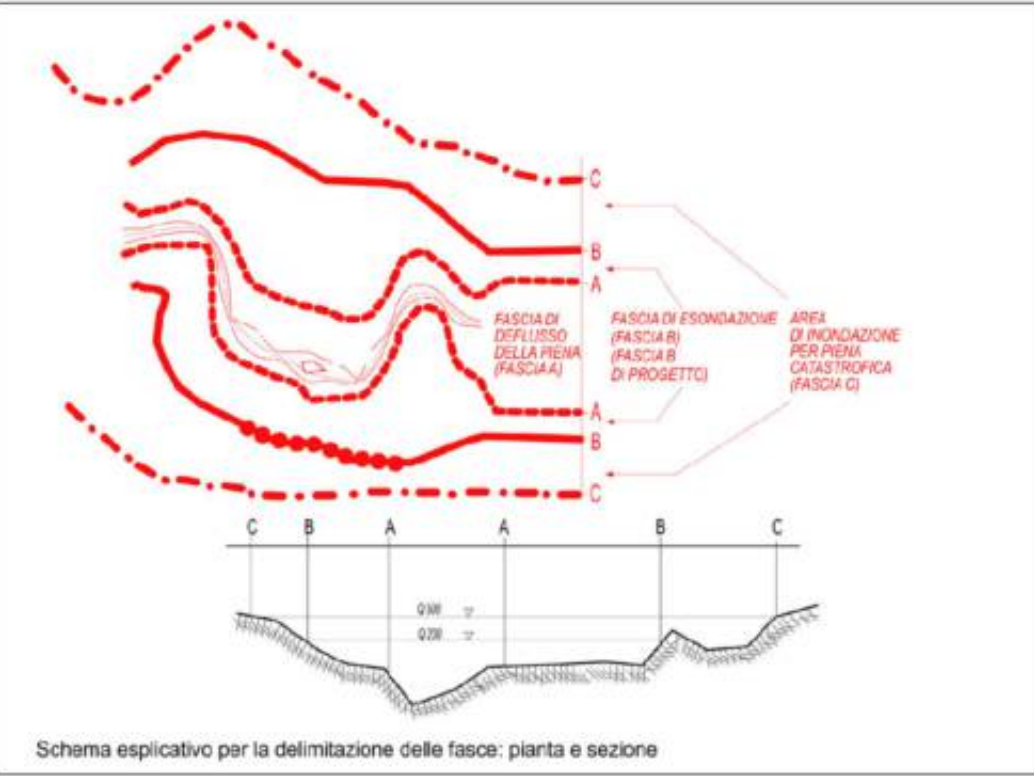


LEGENDA

- Progetto di Variante al PAI PO:
- Limite (\*) tra la Fascia A e la Fascia B
  - Limite (\*) tra la Fascia B e la Fascia C
  - Limite (\*) esterno della Fascia C
  - Limite (\*) di progetto tra la Fascia B e la Fascia C

(\*) il limite è individuato dal bordo interno del grafismo

▨ Aree inondabili per la piena di riferimento in assenza dell'intervento di realizzazione del limite B di progetto



PROGETTO DI VARIANTE AL PAI PO:  
ESTENSIONE AI BACINI IDROGRAFICI  
DEL RENO, ROMAGNOLI E CONCA  
MARECCHIA

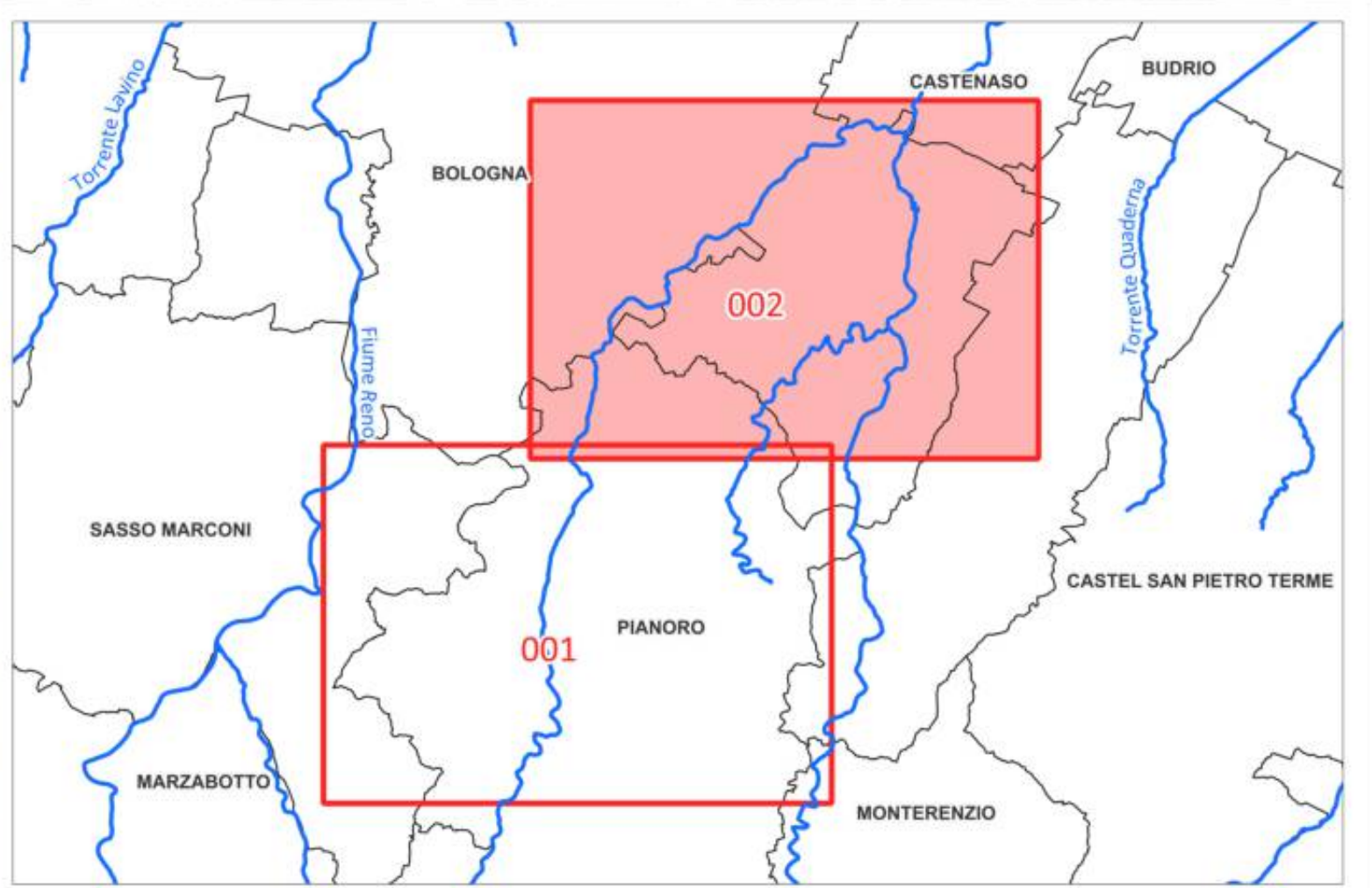
FASCE FLUVIALI

Torrente Savena

Tav.01 di 02

Novembre 2025





LEGENDA

Progetto di Variante al PAI PO:

--- Limite (\*) tra la Fascia A e la Fascia B

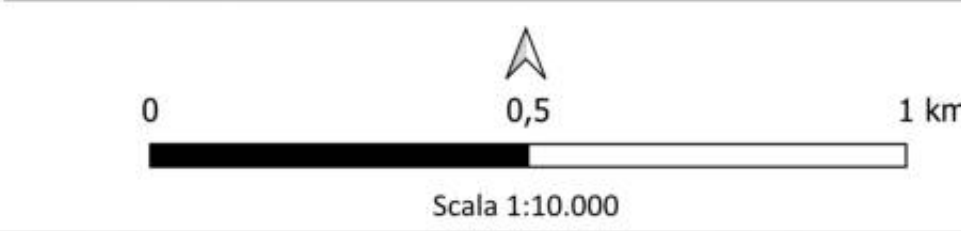
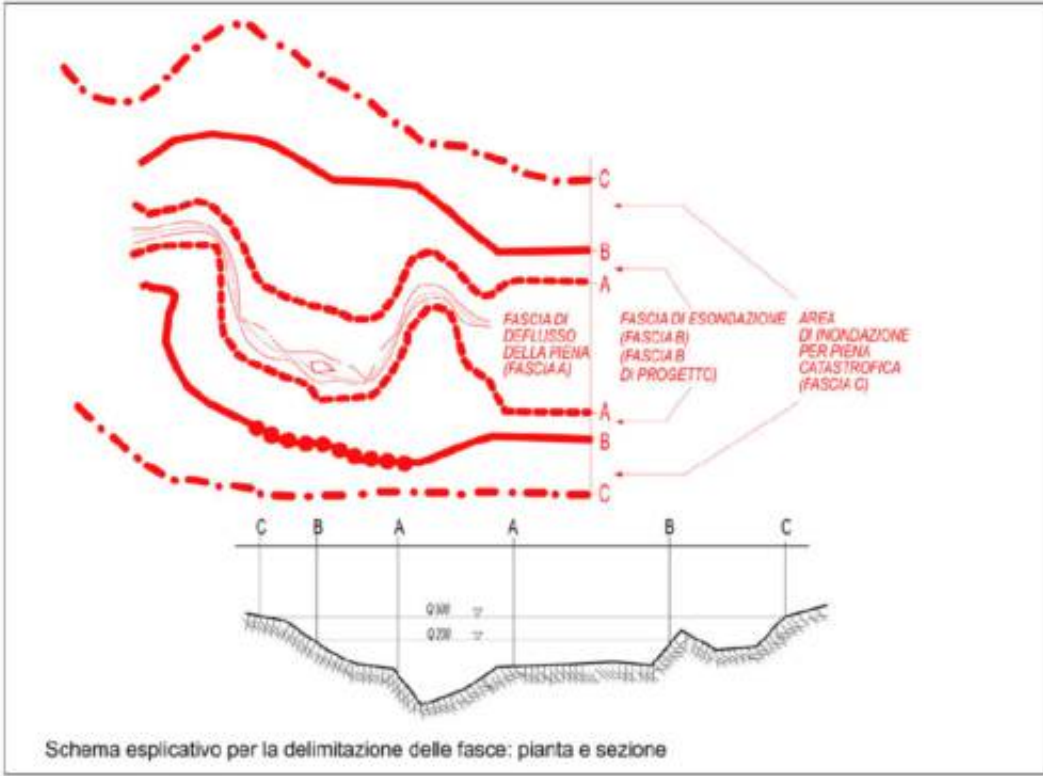
— Limite (\*) tra la Fascia B e la Fascia C

--- Limite (\*) esterno della Fascia C

●●●●● Limite (\*) di progetto tra la Fascia B e la Fascia C

(\*) il limite è individuato dal bordo interno del grafismo

▨ Aree inondabili per la piena di riferimento in assenza dell'intervento di realizzazione del limite B di progetto



PROGETTO DI VARIANTE AL PAI PO:  
ESTENSIONE AI BACINI IDROGRAFICI  
DEL RENO, ROMAGNOLI E CONCA  
MARECCHIA

FASCE FLUVIALI

Torrente Savena

Tav.02 di 02

Novembre 2025