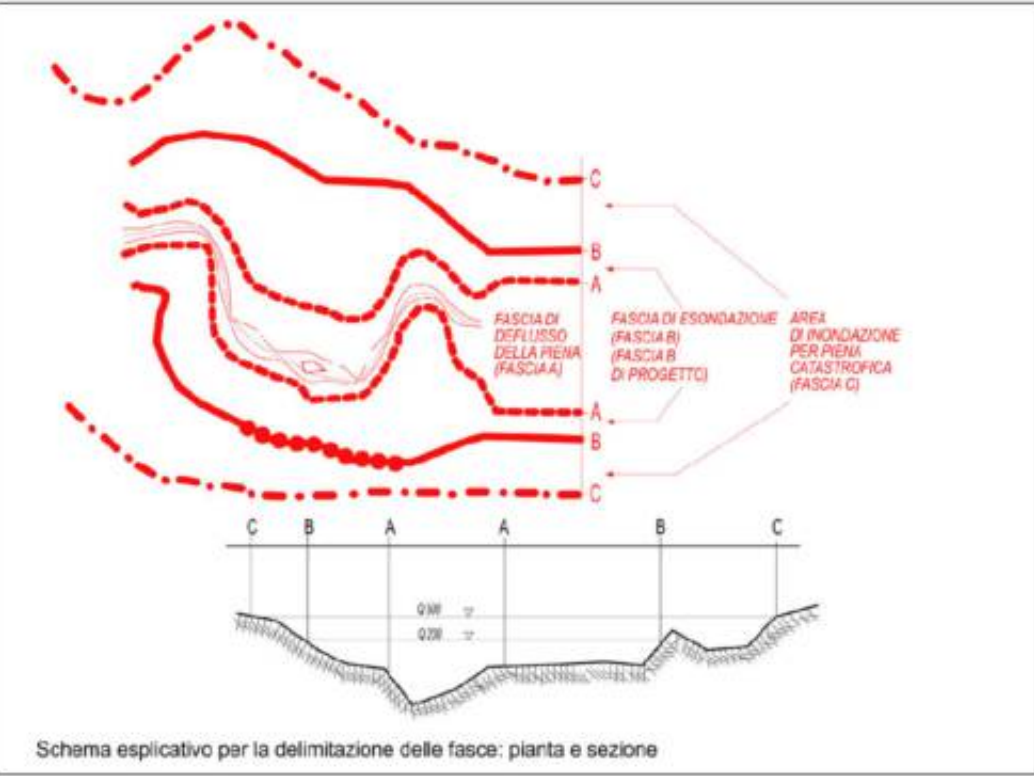


LEGENDA

- Progetto di Variante al PAI PO:
- Limite (*) tra la Fascia A e la Fascia B
 - Limite (*) tra la Fascia B e la Fascia C
 - Limite (*) esterno della Fascia C
 - Limite (*) di progetto tra la Fascia B e la Fascia C

(*) il limite è individuato dal bordo interno del grafismo

Area inondabili per la piena di riferimento in assenza dell'intervento di realizzazione del limite B di progetto



Schema esplicativo per la delimitazione delle fasce: pianta e sezione

0 0,5 1 km

Scala 1:25.000



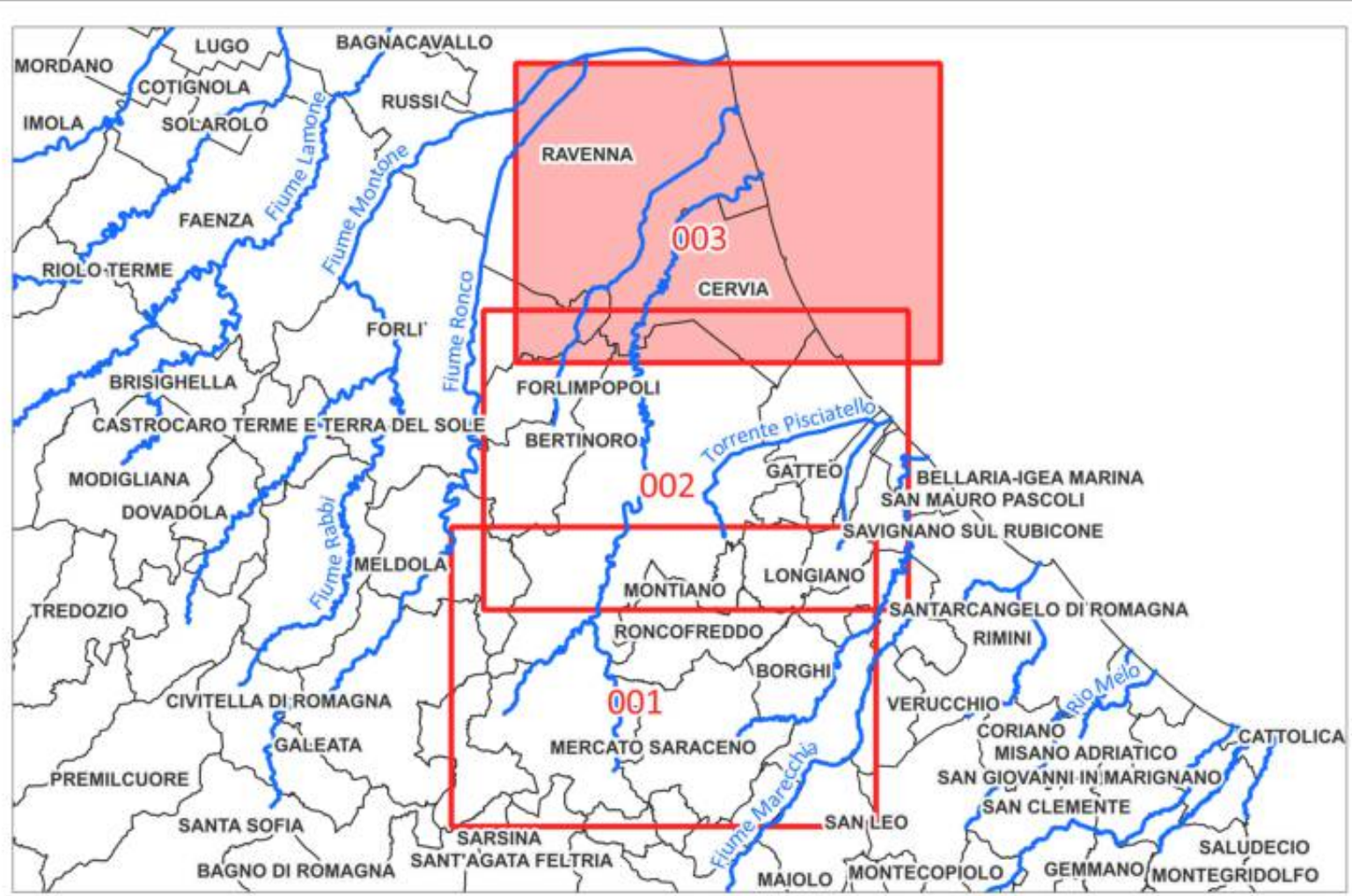
PROGETTO DI VARIANTE AL PAI PO:
ESTENSIONE AI BACINI IDROGRAFICI
DEL RENO, ROMAGNOLI E CONCA
MARECCHIA


FASCE FLUVIALI

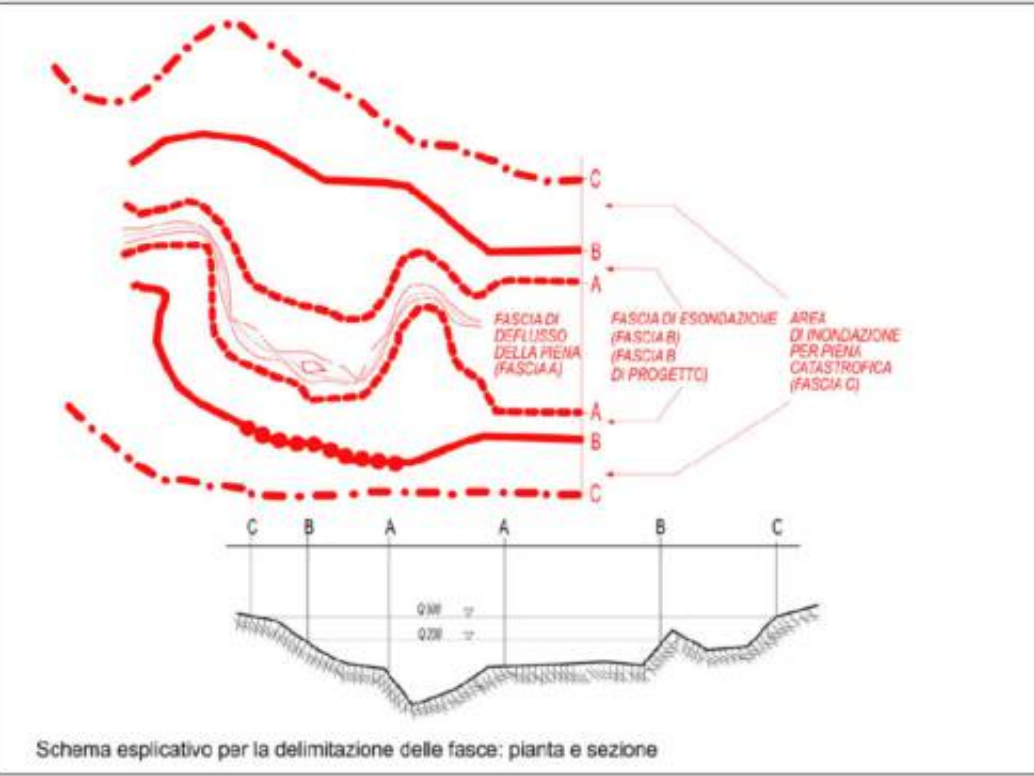
Fiume Savio

Tav. 01 di 03

Novembre 2025



- LEGENDA**
- Progetto di Variante al PAI PO:
- Limite (*) tra la Fascia A e la Fascia B
 - Limite (*) tra la Fascia B e la Fascia C
 - Limite (*) esterno della Fascia C
 - Limite (*) di progetto tra la Fascia B e la Fascia C
- (*) il limite è individuato dal bordo interno del grafismo
-  Aree inondabili per la piena di riferimento in assenza dell'intervento di realizzazione del limite B di progetto



Schema esplicativo per la delimitazione delle fasce: pianta e sezione

0 0,5 1 km

Scala 1:25.000



**PROGETTO DI VARIANTE AL PAI PO:
ESTENSIONE AI BACINI IDROGRAFICI
DEL RENO, ROMAGNOLI E CONCA
MARECCHIA**

FASCE FLUVIALI

Fiume Savio

Tav. 03 di 03

Novembre 2025