

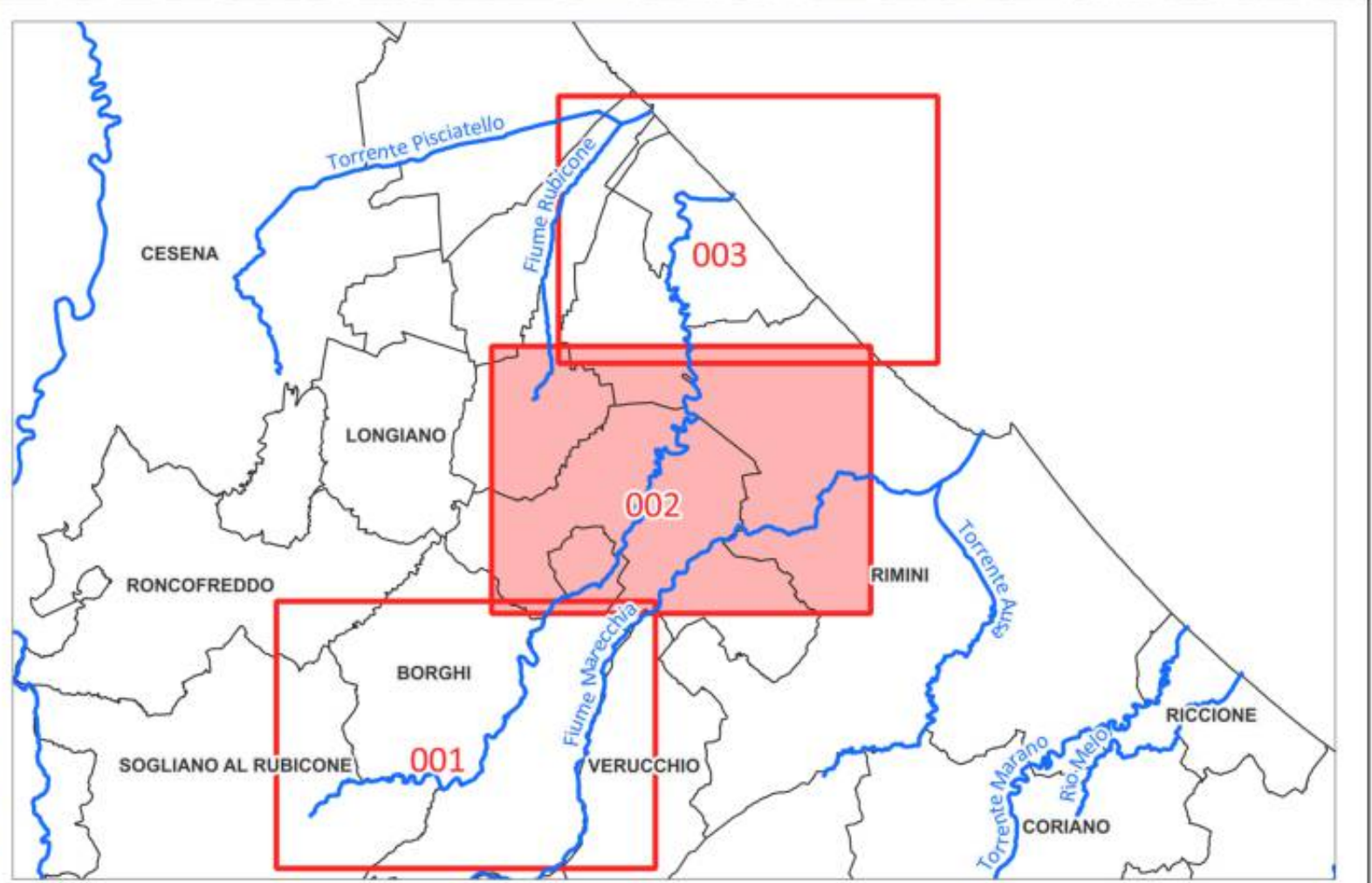
**PROGETTO DI VARIANTE AL PAI PO:
ESTENSIONE AI BACINI IDROGRAFICI
DEL RENO, ROMAGNOLI E CONCA
MARECCHIA**

FASCE FLUVIALI

Torrente Uso

Tav. 01 di 03

Dicembre 2025

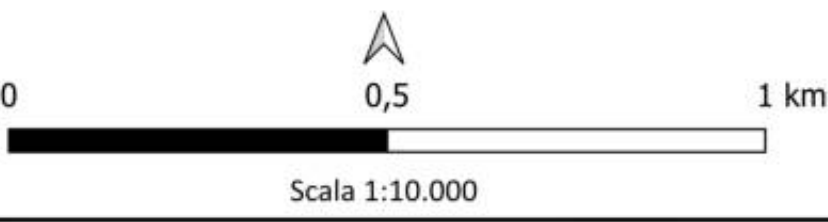
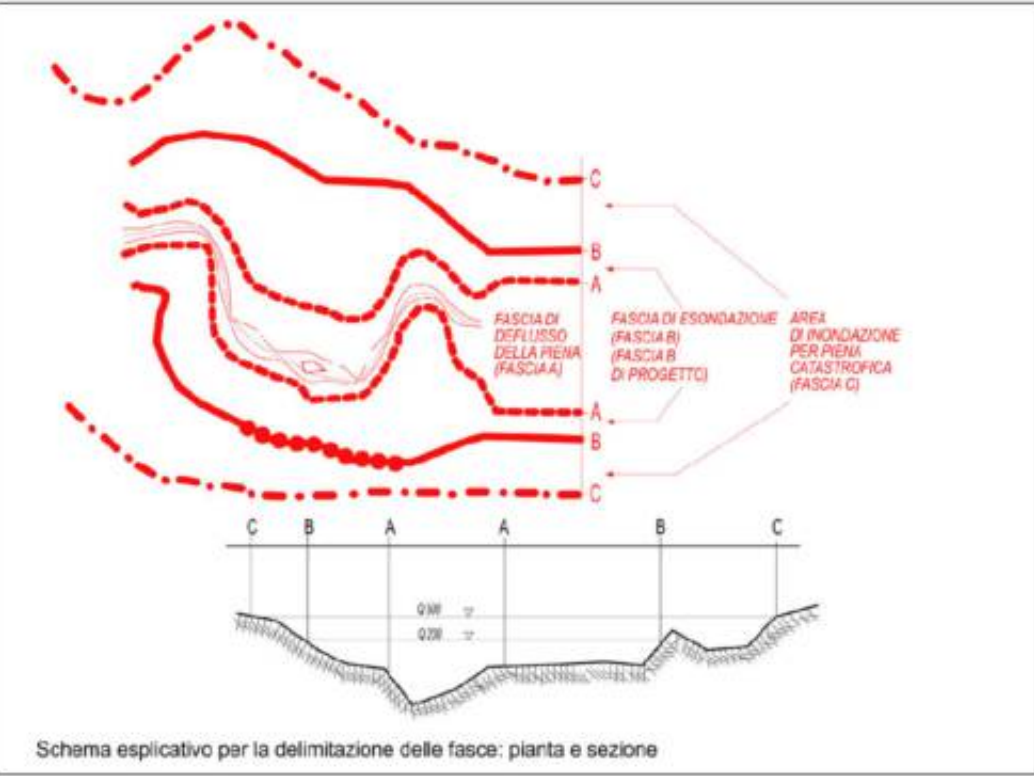


LEGENDA

- Progetto di Variante al PAI PO:
- Limite (*) tra la Fascia A e la Fascia B
 - Limite (*) tra la Fascia B e la Fascia C
 - Limite (*) esterno della Fascia C
 - Limite (*) di progetto tra la Fascia B e la Fascia C

(*) il limite è individuato dal bordo interno del grafismo

Area inondabili per la piena di riferimento in assenza dell'intervento di realizzazione del limite B di progetto



PROGETTO DI VARIANTE AL PAI PO:
ESTENSIONE AI BACINI IDROGRAFICI
DEL RENO, ROMAGNOLI E CONCA
MARECCHIA

FASCE FLUVIALI

Torrente Uso

Tav.02 di 03

Dicembre 2025

