

LEGENDA

Progetto di Variante al PAI PO:

----- Limite (*) tra la Fascia A e la Fascia B

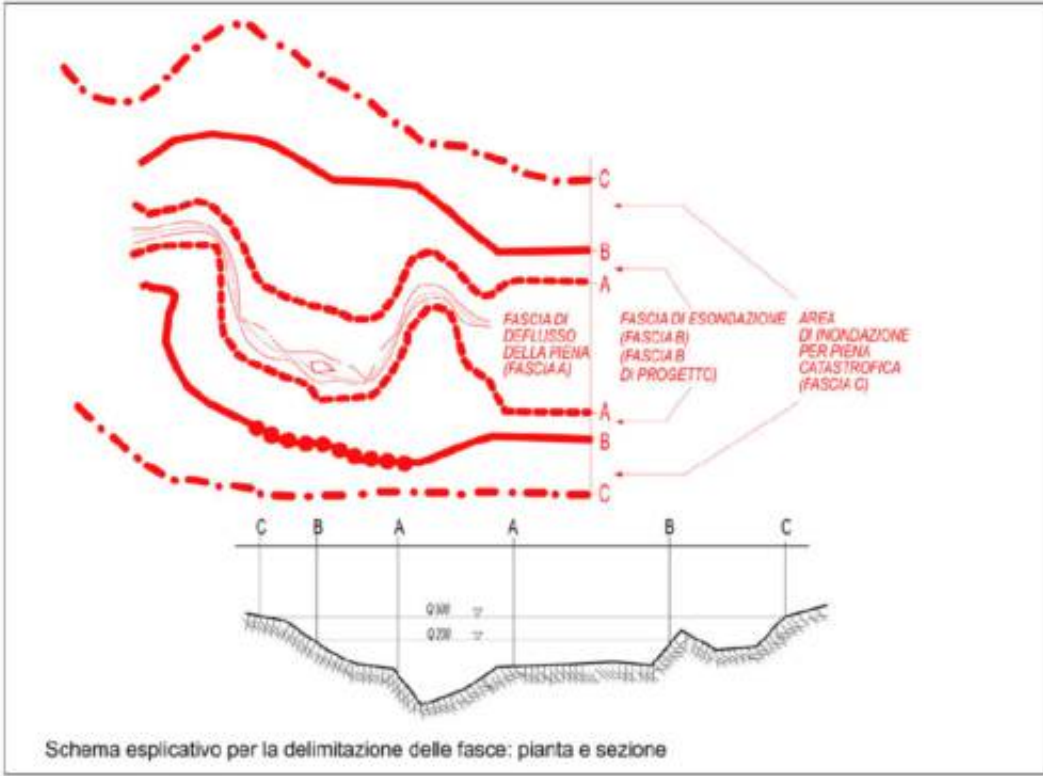
----- Limite (*) tra la Fascia B e la Fascia C

----- Limite (*) esterno della Fascia C

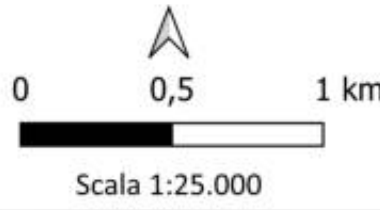
..... Limite (*) di progetto tra la Fascia B e la Fascia C

(*) il limite è individuato dal bordo interno del graficismo

Area inondabili per la piena di riferimento in assenza dell'intervento di realizzazione del limite B di progetto



Schema esplicativo per la delimitazione delle fasce: pianta e sezione



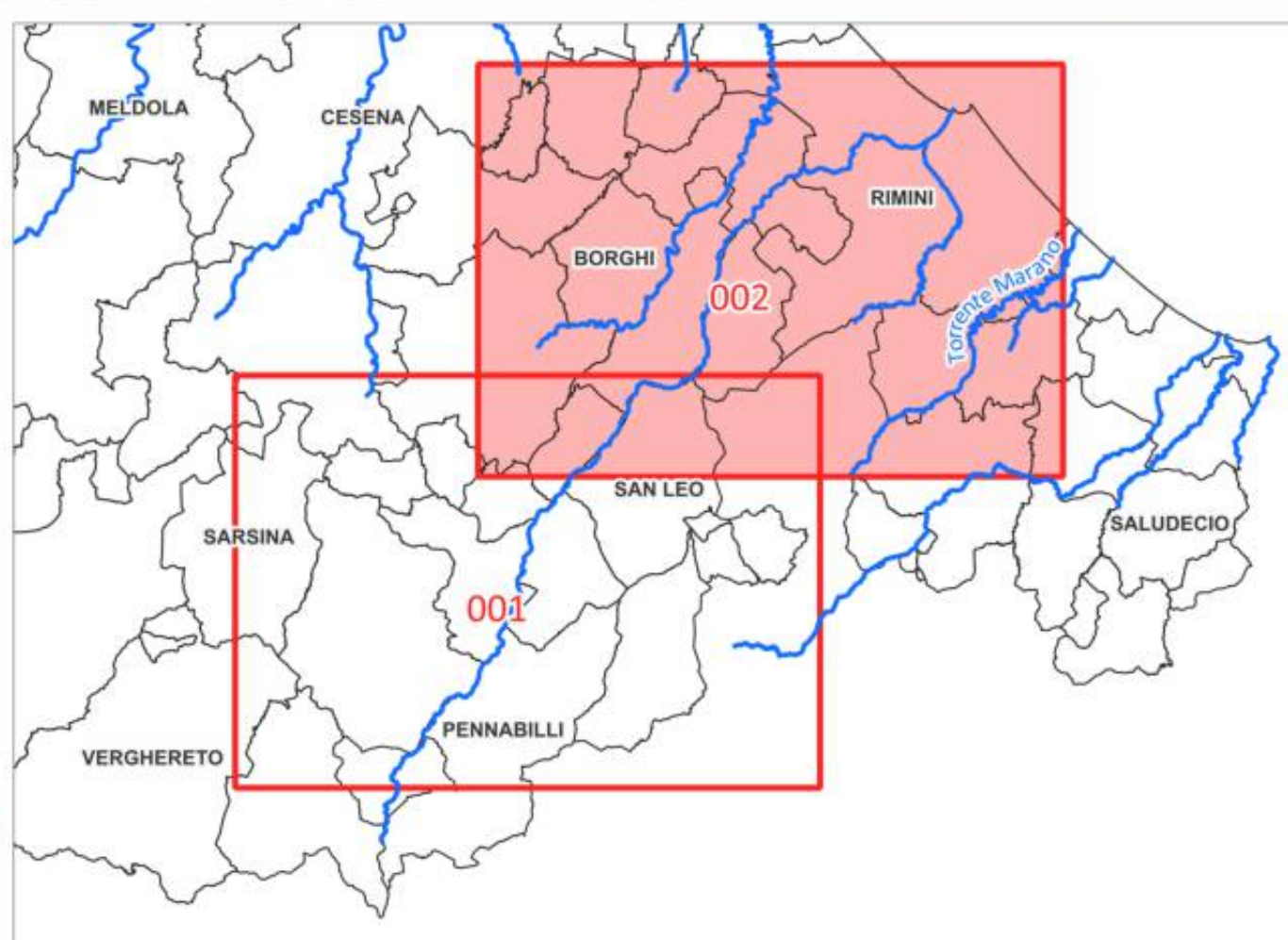
PROGETTO DI VARIANTE AL PAI PO:
ESTENSIONE AI BACINI IDROGRAFICI
DEL RENO, ROMAGNOLI E CONCA
MARECCHIA

FASCE FLUVIALI

Fiume Marecchia

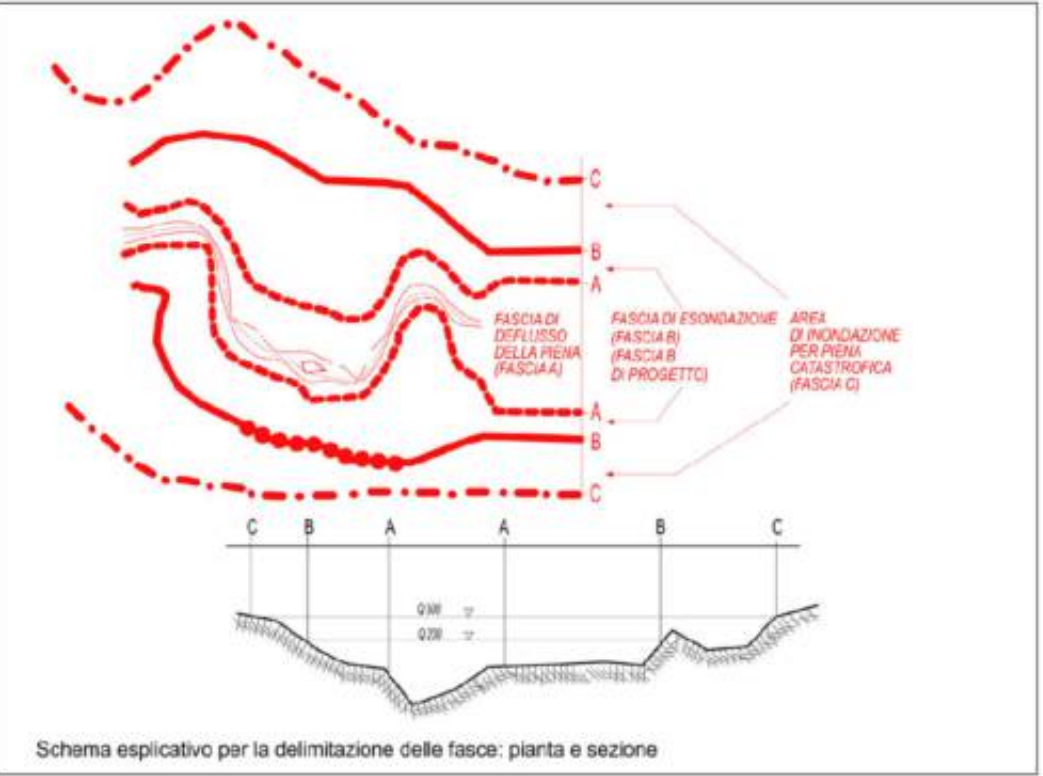
Tav. 01 di 02

Dicembre 2025



LEGENDA

- Progetto di Variante al PAI PO:
- Limite (*) tra la Fascia A e la Fascia B
 - Limite (*) tra la Fascia B e la Fascia C
 - Limite (*) esterno della Fascia C
 - Limite (*) di progetto tra la Fascia B e la Fascia C
- (*) il limite è individuato dal bordo interno del graficismo
- Area inondabili per la piena di riferimento in assenza dell'intervento di realizzazione del limite B di progetto



0 0,5 1 km
Scala 1:25.000



PROGETTO DI VARIANTE AL PAI PO:
ESTENSIONE AI BACINI IDROGRAFICI
DEL RENO, ROMAGNOLI E CONCA
MARECCHIA

FASCE FLUVIALI

Fiume Marecchia

Tav. 02 di 02

Dicembre 2025