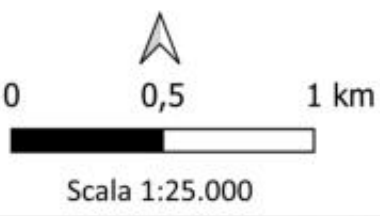


LEGENDA

Aree allagabili - PGRA (RP)

- P3 - H Alluvioni frequenti -elevata probabilità
- P2 - M Alluvioni poco frequenti -media probabilità
- P1 - L Scarsa probabilità di alluvioni o scenari di eventi estremi



PROGETTO DI VARIANTE AL PAI PO:  
ESTENSIONE AI BACINI IDROGRAFICI  
DEL RENO, ROMAGNOLI E CONCA  
MARECCHIA

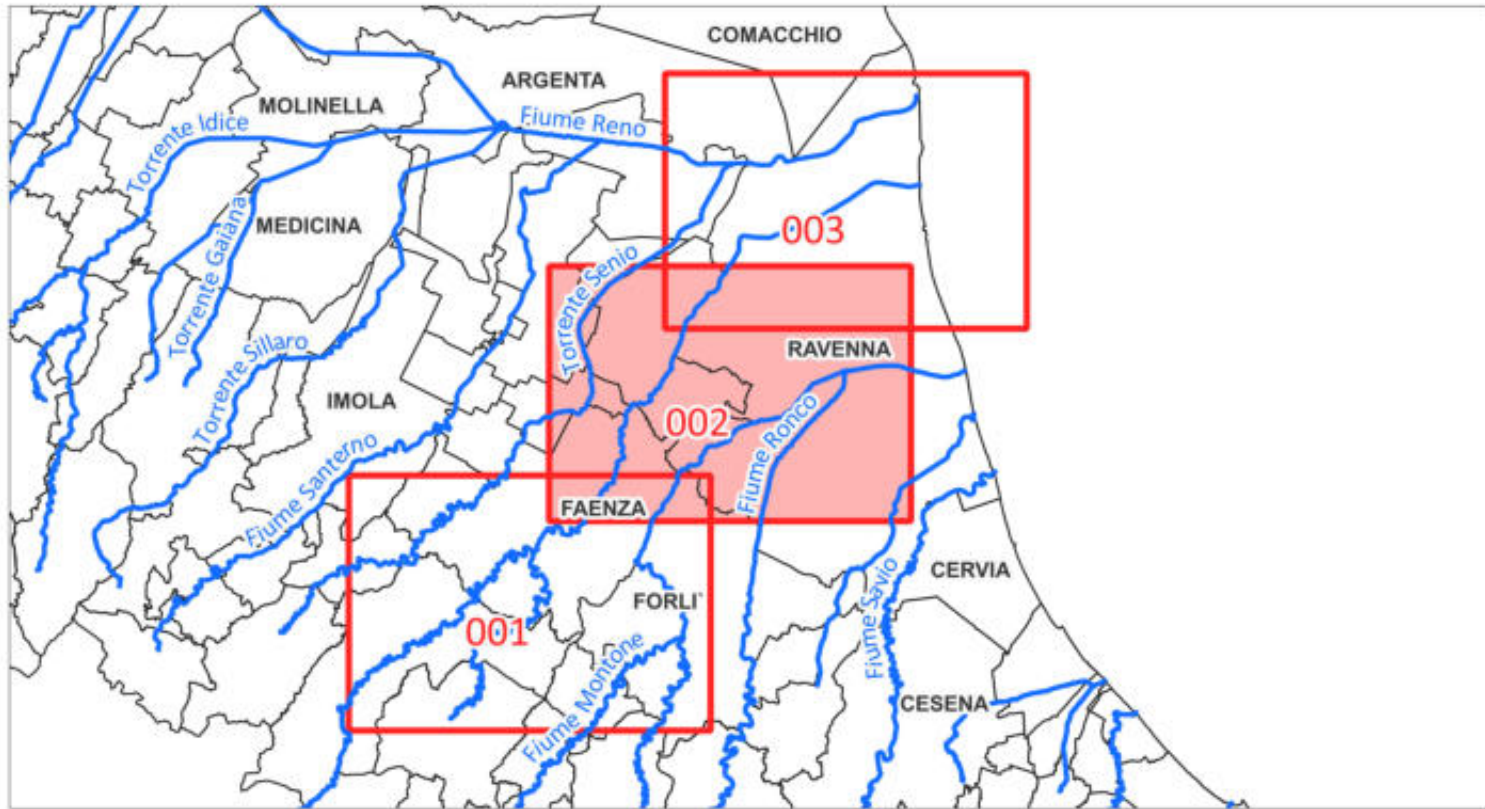
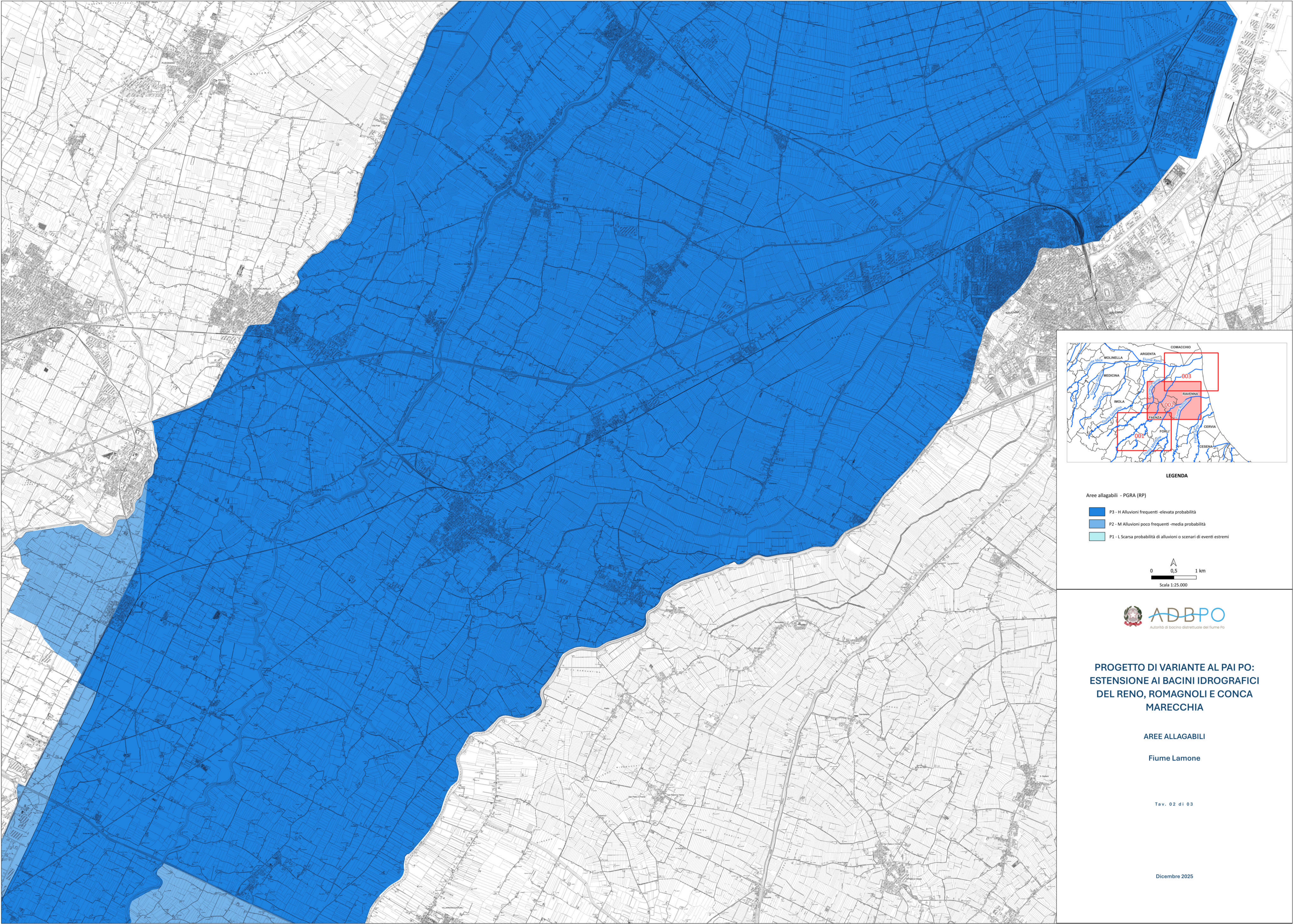
AREE ALLAGABILI

Fiume Lamone

Tav. 01 di 03

Dicembre 2025

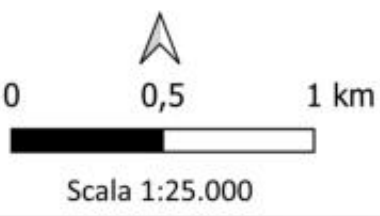




LEGENDA

Aree allagabili - PGRA (RP)

- P3 - H Alluvioni frequenti -elevata probabilità
- P2 - M Alluvioni poco frequenti -media probabilità
- P1 - L Scarsa probabilità di alluvioni o scenari di eventi estremi



PROGETTO DI VARIANTE AL PAI PO:  
ESTENSIONE AI BACINI IDROGRAFICI  
DEL RENO, ROMAGNOLI E CONCA  
MARECCHIA

AREE ALLAGABILI

Fiume Lamone

Tav. 02 di 03

Dicembre 2025



