Provincia di Modena

Verbale n. 111 del 21/12/2015
Oggetto: ADEGUAMENTO DELLE MISURE SPECIFICHE DI CONSERVAZIONE E DEI PIANI DI GESTIONE DEI SITI DELLA RETE NATURA 2000 RELATIVI ALLE AREE AGRICOLE IN RECEPIMENTO DELLA D.G.R. 1949/2015.

C O N S I G L I O P R O V I N C I A L E

Il 21 DICEMBRE 2015 alle ore 09:00, convocato dal Presidente nelle forme prescritte dalla legge, il Consiglio provinciale si è riunito nella sala delle proprie sedute per deliberare sugli oggetti iscritti all'ordine del giorno.

Presiede GIAN CARLO MUZZARELLI, Presidente della Provincia, con l'assistenza del Segretario Generale MARIA DI MATTEO.

Sono presenti, nel corso della trattazione dell'argomento, n. 11 membri su 13, assenti n. 2. In particolare risultano:

BENATTI MAINO	Presente	MUZZARELLI GIAN CARLO	Presente
CANOVI ROMANO	Presente	PISTONI CLAUDIO	Assente
CAROLI GERMANO	Presente	REGGIANINI STEFANO	Presente
COSTI MARIA	Presente	SILVESTRI FRANCESCA	Presente
LIBERI UGO	Presente	TURCI LUISA	Presente
MALETTI FRANCESCA	Assente	VERRINI GIORGIO	Presente
MURATORI EMILIA	Presente		

Il Presidente pone in trattazione il seguente argomento:

Atto n. 111
ADEGUAMENTO DELLE MISURE SPECIFICHE DI CONSERVAZIONE E DEI PIANI DI GESTIONE DEI SITI DELLA RETE NATURA 2000 RELATIVI ALLE AREE AGRICOLE IN RECEPIMENTO DELLA D.G.R. 1949/2015.

Oggetto:
ADEGUAMENTO DELLE MISURE SPECIFICHE DI CONSERVAZIONE E DEI PIANI DI GESTIONE DEI SITI DELLA RETE NATURA 2000 RELATIVI ALLE AREE AGRICOLE IN RECEPIMENTO DELLA D.G.R. 1949/2015.

Le Direttive n. 2009/147/CE, concernente la conservazione degli uccelli selvatici, che sostituisce la Direttiva n. 79/409/CEE, e la Direttiva n. 92/43/CEE "*Habitat – Conservazione degli habitat naturali e seminaturali e della flora e della fauna selvatiche*" prevedono che, al fine di tutelare le specie animali e vegetali, nonché gli habitat, indicati negli Allegati I e II, gli Stati membri classifichino in particolare come SIC (Siti di Importanza Comunitaria) e come ZPS (Zone di Protezione Speciale) i territori più idonei al fine di costituire una rete ecologica europea, definita "Rete Natura 2000".

Il Decreto del Presidente della Repubblica n. 357 del 8 settembre 1997 "*Regolamento recante attuazione della Direttiva n. 92/43/CEE relativa alla conservazione degli habitat naturali e seminaturali, nonché della flora e della fauna selvatiche*", successivamente modificato dal Decreto del Presidente della Repubblica n. 120 del 12 marzo 2003, ha disposto, unitamente alla legge n. 157/92, l'applicazione in Italia delle suddette direttive comunitarie.

Il Decreto Ministeriale del 3 settembre 2002 ha approvato le "*Linee guida per la gestione dei siti Natura 2000"* predisposte dal Ministero dell'Ambiente e Tutela del Territorio.

La Legge Regionale n. 7 del 14.4.04 denominata "*Disposizioni in materia ambientale*" al Capo I, agli artt. 1-9, definisce i ruoli dei diversi enti nell'ambito di applicazione della Direttiva comunitaria 92/43/CEE, nonché gli strumenti e le procedure per la gestione dei siti della rete Natura 2000, in particolare l'art. 3 attribuisce alle Province l'obbligo di adottare, sulla base di indirizzi regionali, per i siti della Rete Natura 2000 ricadenti nel proprio territorio, le misure di conservazione necessarie, approvando all'occorrenza specifici piani di gestione, sentite le associazioni interessate.

La Regione Emilia Romagna con Deliberazione della Giunta regionale n. 1191 del 30.7.07 "*Approvazione direttiva contenente i criteri di indirizzo per l'individuazione, la conservazione, la gestione ed il monitoraggio dei SIC e delle ZPS, nonché le linee guida per l'effettuazione della valutazione di incidenza ai sensi dell'art. 2, comma 2, della L.R. 7/04"* ha definito le procedure amministrative per la proposta di aggiornamento dei siti esistenti e per l'individuazione di nuovi siti e, contestualmente, ha definito due livelli di misure di conservazione, quello generale valido per tutti i siti Natura 2000, di competenza regionale, e quello specifico di ciascun sito, di competenza delle Province e degli Enti di gestione delle aree protette.

Il Decreto Ministeriale del 17 ottobre 2007 *"Criteri minimi uniformi per la definizione di misure di conservazione relative a Zone Speciali di Conservazione (ZSC) e a Zone di Protezione Speciale (ZPS)"* pubblicato nella GU n. 258 del 6.11.07, ha demandato alle Regioni il suo recepimento, attraverso l'approvazione di idonee Misure di conservazione nelle predette aree.

La Regione Emilia Romagna ha approvato con Deliberazione della Giunta regionale n.1419 del 7.10.13, le *"Misure Generali di Conservazione dei siti Natura 2000 (SIC e ZPS) Recepimento DM n. 184/07 Criteri minimi uniformi per la definizione di misure di conservazione relative a Zone Speciali di Conservazione (ZSC) e a Zone di Protezione Speciale (ZPS)"*.

La Provincia di Modena, in adempimento degli obblighi derivanti dall'art. 3 della Legge Regionale n. 7 del 14/04/2004 e della D.G.R. 1191/2007, ha provveduto, con deliberazione di Consiglio n. 223 del 11/12/2013 e con atto del Presidente n. 1 del 07/07/2014,

ad adottare ed approvare rispettivamente, per quanto di competenza, le Misure Specifiche di Conservazione (MSC) ed i Piani di Gestione (PdG) dei siti della Rete Natura 2000 di propria competenza.

Successivamente all'adozione delle Misure Specifiche di Conservazione ed alla approvazione dei Piani di Gestione dei siti della rete Natura 2000, la Regione Emilia-Romagna con due successive comunicazioni (la prima del Responsabile del Servizio Parchi e Risorse Forestali prot. n. 198431 del 26/3/2015 assunta agli atti con prot. n. 34525 del 31/3/2015, la seconda del Direttore Generale Ambiente e Difesa del Suolo e della Costa prot. n. 277758 del 29/4/2015 assunta agli atti con prot. n. 44827 del 30/4/2015) ha informato gli Enti di gestione dei siti circa l'emergere di alcune criticità connesse all'applicabilità delle norme regolamentari contenute nelle Misure Specifiche di Conservazione e nei Piani di Gestione dei siti Natura 2000 relative al settore agricolo, invitando gli Enti gestori a disporre la sospensione temporanea dell'efficacia dei vincoli inerenti le superfici agricole limitatamente all'annualità 2015.

In particolare risulta necessario tenere conto degli esiti derivanti dalle valutazioni dell'Autorità di Gestione del programma di Sviluppo rurale e dell'organismo pagatore regionale, effettuate sulla base di quanto disposto dall'art. 62 " Verificabilità e controllabilità delle misure" del Regolamento (UE) 1305/13 e provvedere ad una individuazione più puntuale delle aree soggette a vincoli cogenti contenuti nelle Misure Specifiche di Conservazione e nei Piani di Gestione, approvati.

La Provincia di Modena ha ritenuto opportuno accogliere le precise indicazioni della Regione e ha quindi provveduto con Delibera di Consiglio Provinciale n. 42 del 18/05/2015 "Misure specifiche di conservazione e piani di gestione dei siti della rete natura 2000. Sospensione temporanea delle norme regolamentari relative al settore agricolo" a sospendere , al fine di evitare effetti sperequativi a carico degli operatori della PAC, l'efficacia dei vincoli inerenti le superfici agricole, fino al 31/12/2015, qualora interessino le seguenti situazioni:

a) persone fisiche e giuridiche che possono beneficiare della PAC, in particolare quelle individuate dall'art.92 del Regolamento (UE) 1306/13 e che, pertanto, sono tenute al rispetto delle disposizioni di cui al capo I "Ambito di applicazione" del titolo VI "Condizionalità" di cui al medesimo Regolamento, recepite dal Decreto del MIPAAF n. 180 del 23 gennaio 2015 e dalla Delibera della Giunta Regionale annuale di recepimento della Condizionalità a decorrere dal 2015;
b) tutte le superfici agricole incluse quelle rientranti nell'ambito di applicazione dei CGO 2 e CGO 3 di condizionalità, così come definite dal Decreto del MIPAAF n. 180 del 23 gennaio 2015 all'art.3 comma 5 lettere d) ed e);
c) le attività agricole dei beneficiari condotte dalle persone fisiche e giuridiche di cui al punto a).

La sospensione della efficacia delle norme regolamentari definite nelle Misure Specifiche di Conservazione e nei Piani di Gestione di cui al punto precedente non comporta automaticamente l'esclusione dalla procedura di Valutazione di Incidenza, di cui all'art. 5 del D.P.R. n.357/97 e ss.mm.ii. e della L.R. 7/2004 nonché della D.G.R. n.1191/07.

La Regione Emilia Romagna con Delibera di Giunta n. 1949 del 30/11/2015 "Approvazione delle linee di indirizzo finalizzate a fornire indicazioni agli enti gestori dei siti della Rete Natura 2000 per la predisposizione delle misure regolamentari e delle misure contrattuali inerenti le attività agricole presenti nei siti della Rete Natura 2000" ha stabilito:

- che gli Enti gestori dei siti Natura 2000, nell'ambito delle Misure Specifiche di Conservazione e/o dei Piani di Gestione, riconoscano, come Misure contrattuali, ai

sensi dell'art. 6 della Direttiva 92/43/CEE, gli impegni contrattuali volontari in essere all'interno dei siti Natura 2000 di cui alle misure ed alle azioni indicate nell'Allegato B della DGR 1949 del 30/11/2015;

- di approvare le tipologie delle Misure regolamentari in ambito agricolo così come elencate nell'Allegato C della DGR 1949 del 30/11/2015, che dovranno essere utilizzate dagli Enti gestori dei siti per l'adeguamento delle Misure Specifiche di Conservazione e/o dei Piani di Gestione a suo tempo predisposte e riferite alle aree agricole comprese all'interno dei singoli siti;
- che gli Enti gestori dei siti Natura 2000, nell'ambito delle Misure Specifiche di Conservazione e/o dai Piani di Gestione, provvedano, entro e non oltre il 31 dicembre 2015, all'approvazione delle Misure regolamentari in ambito agricolo riconosciute come necessarie tenendo conto delle definizioni delle tipologie di cui al punto precedente;
- che gli Enti gestori, contestualmente all'approvazione delle Misure regolamentari, approvino la cartografia che individua le aree su cui tali Misure regolamentari dispiegano i loro effetti;
- che, per le superfici interessate dagli impegni di cui al precedente punto, gli Enti gestori dei siti Natura 2000 non prevedano il ricorso alle Misure regolamentari, in quanto tali impegni contrattuali volontari consentono di raggiungere, comunque, gli obiettivi di conservazione della biodiversità previsti per ciascun sito e più precisamente indicati nelle Misure Specifiche di Conservazione e/o nei Piani di Gestione;
- che le aree sulle quali si applicano le Misure contrattuali sopra indicate sono individuate sulla base di uno specifico elenco, fornito dall'Organismo pagatore Agrea e approvato dalla Regione Emilia-Romagna, contenente i riferimenti cartografici o catastali, i relativi beneficiari e la durata dell'impegno contrattuale;
- che le aree sulle quali si applicano le Misure contrattuali sopra indicate comprenderanno, altresì, le aree oggetto di impegno contrattuale definito dalle graduatorie regionali dei bandi delle misure del nuovo PSR 2014-2020 indicate nell'allegato B della DGR 1949 del 30/11/2015, qualora tali graduatorie siano state approvate entro il 30 aprile 2016;
- che, di conseguenza, gli Enti gestori dei siti Natura 2000 nell'atto di approvazione delle Misure regolamentari indichino come data di inizio dell'applicazione delle medesime il 1 maggio 2016.

In base a quanto stabilito dalla D.G.R.1949/2015 la Provincia di Modena ha provveduto a:

1. individuare le misure regolamentari riconosciute come necessarie tenendo conto delle definizioni delle tipologie delle Misure regolamentari contenute nell'allegato C della DGR 1949/2015;
2. individuare in modo più puntuale le aree soggette alle misure regolamentari mediante georeferenziazione delle superfici interessate sulla base delle definizioni delle tipologie delle Misure regolamentari contenute nell'allegato C della DGR 1949/2015;
3. individuare le misure regolamentari da sopprimere in quanto già ricomprese nelle Misure Generali di Conservazione approvate dalla Regione con D.G.R. n. 1419 del 7.10.2013;

4. individuare e sopprimere le misure regolamentari che non trovano applicazione su alcuna superficie fra quelle oggetto di georeferenziazione;
5. sentire le associazioni, gli enti e i Comuni interessati mediante uno specifico incontro che ha avuto luogo il giorno 14.12.2015 presso la sede di Viale J. Barozzi, 340 a Modena.

Il presente atto non comporta riflessi diretti o indiretti sulla situazione economico - finanziaria o sul patrimonio dell'Ente.

Il Dirigente responsabile del Servizio interessato ha espresso parere favorevole in ordine alla regolarità tecnica in relazione alla proposta della presente delibera, ai sensi dell'articolo 49 del Testo Unico degli Enti locali.

Per quanto precede,

IL CONSIGLIO DELIBERA

1) di approvare l'adeguamento delle misure regolamentari contenute nelle Misure Specifiche di Conservazione e nei Piani di Gestione dei siti della Rete Natura 2000 di competenza della Provincia di Modena (approvati con delibera di C.P. N 223 dell'11.12.2013 e con Atto del Presidente n.7.07.2014) sulla base delle tipologie delle Misure regolamentari in ambito agricolo elencate nell'Allegato C della DGR 1949 del 30/11/2015, così come riportate nell'allegato 1 parte integrante del presente atto;

2) di approvare la cartografia che individua le aree su cui le misure regolamentari di cui al punto precedente dispiegano i loro effetti e riportate negli allegati da 2 a 104, parti integranti del presente atto;

3) di riconoscere nell'ambito delle Misure Specifiche di Conservazione e/o dei Piani di Gestione, in base a quanto stabilito dalla DGR 1949/2015, come Misure contrattuali, ai sensi dell'art. 6 della Direttiva 92/43/CEE, gli impegni contrattuali volontari in essere all'interno dei siti Natura 2000 di cui alle misure ed alle azioni indicate nell'Allegato B della DGR 1949 del 30/11/2015;

4) di recepire prescrizioni di cui ai punti 7, 8, 9, 10 della DGR 1949/2015, pertanto per le superfici interessate dagli impegni di cui al precedente punto, non si prevede il ricorso alle Misure regolamentari, in quanto tali impegni contrattuali volontari consentono di raggiungere, comunque, gli obiettivi di conservazione della biodiversità previsti per ciascun sito e più precisamente indicati nelle Misure Specifiche di Conservazione e/o nei Piani di Gestione e che le aree sulle quali si applicano le Misure contrattuali sopra indicate sono individuate sulla base di uno specifico elenco, fornito dall'Organismo pagatore Agrea e approvato dalla Regione Emilia-Romagna, contenente i riferimenti cartografici o catastali, i relativi beneficiari e la durata dell'impegno contrattuale;

5) che le aree sulle quali si applicano le Misure contrattuali sopra indicate comprenderanno, altresì, le aree oggetto di impegno contrattuale definito dalle graduatorie regionali dei bandi delle misure del nuovo PSR 2014-2020 indicate nell'allegato B della DGR 1949 del 30/11/2015, qualora tali graduatorie siano state approvate entro il 30 aprile 2016;

6) di disporre che la data di inizio dell'applicazione delle nuove Misure regolamentari di cui al punto 1) è il 1 maggio 2016;

7) di disporre la trasmissione della presente deliberazione e dei relativi allegati, per eventuali proposte di modifica, alla Regione Emilia-Romagna, in adempimento agli obblighi derivanti dalla legge regionale 7/2004 art. 3 comma 3;

8) di rendere il presente atto immediatamente eseguibile.

A seguito di illustrazione del Consigliere Delegato Stefano Reggianini, il Presidente pone ai voti la presente delibera, per alzata di mano, che viene approvata all'unanimità con il seguente risultato:

PRESENTI n. 11
FAVOREVOLI n. 11

Il Presidente pone in votazione l'immediata eseguibilità della presente deliberazione, ai sensi dell'art.134 - 4° comma della D.Lgs. 267/2000, e ne proclama l'esito: approvata all'unanimità dei Consiglieri presenti.

Della suestesa delibera viene redatto il presente verbale

Il Presidente
GIAN CARLO MUZZARELLI

Il Segretario Generale
MARIA DI MATTEO

Originale Firmato Digitalmente

ALLEGATO 1

Norme regolamentari contenute nelle Misure Specifiche di Conservazione e nei Piani di Gestione dei siti di Rete Natura 2000 di competenza della Provincia di Modena adeguate ai sensi della DGR 1949/2015.

Nome sito	**Art/comma** Misure regolamentari sospese	**Codice** (DGR 1949/2015)	**Misure regolamentari standard (ai sensi della DGR 1949/2015)**		**Ambito di applicazione o precisazioni**
SIC-ZPS IT4040001 "Monte Cimone, Libro Aperto, Lago di Pratignano"	Art.3.1	1B6	Divieto di utilizzo dei diserbanti	Sono esclusi dal divieto i prodotti ammissibili nell'agricoltura biologica	
	Art.3.2	Soppresso			
	Art.3.3	2A2	Divieto di eliminazione dei prati permanenti e/o dei pascoli in collina e in montagna, qualora presentino habitat di interesse comunitario	E' consentito lo sfalcio periodico	
	Art.3.4	2B1	Divieto di pascolamento		
	Art.3.5	1B5	Divieto di utilizzo fitofarmaci	Sono esclusi dal divieto i prodotti ammissibili nell'agricoltura biologica	
	Art. 7.3 lett. a)	2B1	Divieto di pascolamento		
	Art. 7.3 lett. b)	2C4	Divieto di sfalcio/trinciatura dal 15 aprile al 30 giugno	Sono ammessi gli sfalci nelle scarpate stradali e nelle sommità arginali.	
	Art. 7.3 lett. c)	3A2	Divieto di eliminazione di zone umide (di modeste dimensioni < 2 ha e di grandi dimensioni > 2 ha), laghetti e paludi		
SIC-ZPS IT4040004 "Sassoguidano, Gaiato"	Art.3.1	1B6	Divieto di uitlizzo dei diserbanti	Sono esclusi dal divieto i prodotti ammissibili nell'agricoltura biologica	
	Art.3.2	1B11	Divieto di utilizzo di liquami dal 15 aprile al 30 giugno	Sono esclusi dal divieto i prodotti ammissibili nell'agricoltura biologica	
	Art.3.3	2A2	Divieto di eliminazione dei prati permanenti e/o dei pascoli in collina e in montagna, qualora presentino habitat di interesse comunitario	E' consentito lo sfalcio periodico	
	Art. 7.2 lett. a)	3A2	Divieto di eliminazione di zone umide (di modeste dimensioni < 2 ha e di grandi dimensioni > 2 ha), laghetti e paludi		
SIC-ZPS IT4040005 Alpesigola, Sasso Tignoso, Monte Cantiere	Art.3.1	1B6	Divieto di uitlizzo dei diserbanti	Sono esclusi dal divieto i prodotti ammissibili nell'agricoltura biologica	
	Art.3.2	1B11	Divieto di utilizzo di liquami dal 15 aprile al 30 giugno	Sono esclusi dal divieto i prodotti ammissibili nell'agricoltura biologica	
	Art.3.3	2A2	Divieto di eliminazione dei prati permanenti e/o dei pascoli in collina e in montagna, qualora presentino habitat di interesse comunitario	E' consentito lo sfalcio periodico	
	Art.3.4	2B1	Divieto di pascolamento		
	Art. 7.2 lett. a)	2B1	Divieto di pascolamento		
	Art. 7.2 lett. b)	3A2	Divieto di eliminazione di zone umide (di modeste dimensioni < 2 ha e di grandi dimensioni > 2 ha), laghetti e paludi		
SIC-IT4040006 "Poggio Bianco Dragone"	Art.3.1	1B11	Divieto di utilizzo di liquami dal 15 aprile al 30 giugno	Sono esclusi dal divieto i prodotti ammissibili nell'agricoltura biologica	
SIC-IT4040007 "Salse di Nirano"	Art.3.1	1B6	Divieto di uitlizzo dei diserbanti	Sono esclusi dal divieto i prodotti ammissibili nell'agricoltura biologica	
	Art.3.2	1B11	Divieto di utilizzo di liquami dal 15 aprile al 30 giugno	Sono esclusi dal divieto i prodotti ammissibili nell'agricoltura biologica	
	Art.3.3	2A2	Divieto di eliminazione dei prati permanenti e/o dei pascoli in collina e in montagna, qualora presentino habitat di interesse comunitario	E' consentito lo sfalcio periodico	
SIC-ZPS IT4040009 "Manzolino"	Art. 7.2 lett. a	3A1	Divieto di eliminazione di boschetti (di origine naturale: superficie < 2.000 mq, h > 5 m, copertura > 40% o di origine artificiale superficie < 5.000 mq), complessi macchia-radura, arbusteti (h < 5 m, copertura > 40%), terreni saldi (copertura arbustiva < 40%) e aree incolte, limitatamente alle aree di pianura		
		3B7	Divieto di prosciugamento delle zone		

			umide per interventi straordinari sui fondali e/o sugli argini dal 15 febbraio al 31 luglio		
	Art. 7.2 lett. b	Soppresso			
	Art. 7.2 lett. c	Soppresso			
	Art. 7.3	Soppresso			
	Art. 7.4	Soppresso			
	Art. 3.3	3B7	Divieto di prosciugamento delle zone umide per interventi straordinari sui fondali e/o sugli argini dal 15 febbraio al 31 luglio		
	Art. 3.4	3B7	Divieto di prosciugamento delle zone umide per interventi straordinari sui fondali e/o sugli argini dal 15 febbraio al 31 luglio		Nel caso in cui, a causa di cedimenti degli argini o guasti ai manufatti per la regolazione dei livelli idrici, si renda improvvisamente necessario il prosciugamento nel periodo marzo-luglio di zone umide permanenti e temporanee create/gestite esclusivamente o principalmente in funzione della fauna e della flora selvatiche per la realizzazione di interventi straordinari di manutenzione, il prosciugamento deve essere effettuato solo su una parte del biotopo, previa valutazione di incidenza sulla base di una comunicazione scritta all'Ente Gestore, secondo i seguenti criteri: a) non oltre il 50 % della superficie complessiva nel caso di biotopi estesi su meno di 30 ettari; b) non oltre il 40% della superficie complessiva nel caso di biotopi estesi tra 30 e 50 ettari; c) non oltre il 30% della superficie complessiva nel caso di biotopi estesi più di 50 ettari.
SIC-ZPS IT4040010 "Torrazzuolo"	Art. 7.1 lett. a	3A1	Divieto di eliminazione di boschetti (di origine naturale: superficie < 2.000 mq, h > 5 m, copertura > 40% o di origine artificiale superficie < 5.000 mq), complessi macchia-radura, arbusteti (h < 5 m, copertura > 40%), terreni saldi (copertura arbustiva < 40%) e aree incolte, limitatamente alle aree di pianura		
		3B7	Divieto di prosciugamento delle zone umide per interventi straordinari sui fondali e/o sugli argini dal 15 febbraio al 31 luglio		
	Art. 7.1 lett. b	Soppresso			
	Art. 7.1 lett. c	Soppresso			
	Art. 7.1 lett. d	Soppresso			
	Art. 7.2	Soppresso			
	Art. 7.3	Soppresso			
	Art. 3.4	3B7	Divieto di prosciugamento delle zone umide per interventi straordinari sui fondali e/o sugli argini dal 15 febbraio al 31 luglio		
	Art. 3.5	3B7	Divieto di prosciugamento delle zone umide per interventi straordinari sui fondali e/o sugli argini dal 15 febbraio al 31 luglio		Nel caso in cui, a causa di cedimenti degli argini o guasti ai manufatti per la regolazione dei livelli idrici, si renda improvvisamente necessario il prosciugamento nel periodo marzo-luglio di zone umide permanenti e temporanee create/gestite esclusivamente o principalmente in funzione della fauna e della flora selvatiche per la realizzazione di interventi straordinari di manutenzione, il prosciugamento deve essere effettuato solo su una parte del biotopo, previa valutazione di incidenza sulla base di una comunicazione scritta all'Ente Gestore, secondo i seguenti

					criteri: a) non oltre il 50 % della superficie complessiva nel caso di biotopi estesi su meno di 30 ettari; b) non oltre il 40% della superficie complessiva nel caso di biotopi estesi tra 30 e 50 ettari; c) non oltre il 30% della superficie complessiva nel caso di biotopi estesi più di 50 ettari.
	Art. 3.6	Soppresso			
SIC-ZPS IT4040011 "Cassa di espansione del fiume Panaro"	Art. 7.1 lett. a	3A1	Divieto di eliminazione di boschetti (di origine naturale: superficie < 2.000 mq, h > 5 m, copertura > 40% o di origine artificiale superficie < 5.000 mq), complessi macchia-radura, arbusteti (h < 5 m, copertura > 40%), terreni saldi (copertura arbustiva < 40%) e aree incolte, limitatamente alle aree di pianura		
	Art. 7.1 lett. b	Soppresso			
	Art. 7.1 lett. c	Soppresso			
	Art. 7.1 lett. d	Soppresso			
	Art. 7.2	Soppresso			
	Art. 7.3	Soppresso			
	Art. 3.3	3B7	Divieto di prosciugamento delle zone umide per interventi straordinari sui fondali e/o sugli argini dal 15 febbraio al 31 luglio		Nel caso in cui, a causa di cedimenti degli argini o guasti ai manufatti per la regolazione dei livelli idrici, si renda improvvisamente necessario il prosciugamento nel periodo marzo-luglio di zone umide permanenti e temporanee create/gestite esclusivamente o principalmente in funzione della fauna e della flora selvatiche per la realizzazione di interventi straordinari di manutenzione, il prosciugamento deve essere effettuato solo su una parte del biotopo, previa valutazione di incidenza sulla base di una comunicazione scritta all'Ente Gestore, secondo i seguenti criteri: a) non oltre il 50 % della superficie complessiva nel caso di biotopi estesi su meno di 30 ettari, b) non oltre il 40% della superficie complessiva nel caso di biotopi estesi tra 30 e 50 ettari, c) non oltre il 30% della superficie complessiva nel caso di biotopi estesi più di 50 ettari
	Art. 3.4	Soppresso			
SIC IT4040012 Colombarone	Art. 7.1 lett. a	Soppresso			
	Art. 7.1 lett. b	2A1	Divieto di eliminazione dei prati permanenti e/o dei pascoli in pianura	E' consentito lo sfalcio periodico	
	Art. 7.1 lett. c	Soppresso			
	Art. 7.1 lett. d	Soppresso			
	Art. 7.2	Soppresso			
	Art. 7.3	Soppresso			
	Art. 3.4	Soppresso			
	Art. 3.5	Soppresso			
SIC IT4040013 "Faeto, Varana, Torrente Fossa"	Art.3.1	1B11	Divieto di utilizzo di liquami dal 15 aprile al 30 giugno	Sono esclusi dal divieto i prodotti ammissibili nell'agricoltura biologica	
ZPS IT4040014 "Valli Mirandolesi"	Art. 7.1 lett. a	3A1	Divieto di eliminazione di boschetti (di origine naturale: superficie < 2.000 mq, h > 5 m, copertura > 40% o di origine artificiale superficie < 5.000 mq), complessi macchia-radura, arbusteti (h < 5 m, copertura > 40%), terreni saldi (copertura arbustiva < 40%) e aree incolte, limitatamente alle aree di pianura		
		3B7	Divieto di prosciugamento delle zone		

			umide per interventi straordinari sui fondali e/o sugli argini dal 15 febbraio al 31 luglio		
	Art. 7.1 lett. b	Soppresso			
	Art. 7.1 lett. c	Soppresso			
	Art. 7.1 lett. d	Soppresso			
	Art. 7.2	Soppresso			
	Art. 7.3	Soppresso			
	Art. 3.4	3B7	Divieto di prosciugamento delle zone umide per interventi straordinari sui fondali e/o sugli argini dal 15 febbraio al 31 luglio		
	Art. 3.5	3B7	Divieto di prosciugamento delle zone umide per interventi straordinari sui fondali e/o sugli argini dal 15 febbraio al 31 luglio		Nel caso in cui, a causa di cedimenti degli argini o guasti ai manufatti per la regolazione dei livelli idrici, si renda improvvisamente necessario il prosciugamento nel periodo marzo-luglio di zone umide permanenti e temporanee create/gestite esclusivamente o principalmente in funzione della fauna e della flora selvatiche per la realizzazione di interventi straordinari di manutenzione, il prosciugamento deve essere effettuato solo su una parte del biotopo, previa valutazione di incidenza sulla base di una comunicazione scritta all'Ente Gestore, secondo i seguenti criteri: a) non oltre il 50 % della superficie complessiva nel caso di biotopi estesi su meno di 30 ettari; b) non oltre il 40% della superficie complessiva nel caso di biotopi estesi tra 30 e 50 ettari; c) non oltre il 30% della superficie complessiva nel caso di biotopi estesi più di 50 ettari.
	Art. 3.6	Soppresso			
ZPS IT4040015 "Valle di Gruppo"	Art. 7.1 lett. a	3A1	Divieto di eliminazione di boschetti (di origine naturale: superficie < 2.000 mq, h > 5 m, copertura > 40% o di origine artificiale superficie < 5.000 mq), complessi macchia-radura, arbusteti (h < 5 m, copertura > 40%), terreni saldi (copertura arbustiva < 40%) e aree incolte, limitatamente alle aree di pianura		
		3B7	Divieto di prosciugamento delle zone umide per interventi straordinari sui fondali e/o sugli argini dal 15 febbraio al 31 luglio		
	Art. 7.1 lett. b	Soppresso			
	Art. 7.1 lett. c	Soppresso			
	Art. 7.1 lett. d	Soppresso			
	Art. 7.2	Soppresso			
	Art. 7.3	Soppresso			
	Art. 3.3	3B7	Divieto di prosciugamento delle zone umide per interventi straordinari sui fondali e/o sugli argini dal 15 febbraio al 31 luglio		
	Art. 3.4	3B7	Divieto di prosciugamento delle zone umide per interventi straordinari sui fondali e/o sugli argini dal 15 febbraio al 31 luglio		Nel caso in cui, a causa di cedimenti degli argini o guasti ai manufatti per la regolazione dei livelli idrici, si renda improvvisamente necessario il prosciugamento nel periodo marzo-luglio di zone umide permanenti e temporanee create/gestite esclusivamente o principalmente in funzione della fauna e della flora selvatiche per

					la realizzazione di interventi straordinari di manutenzione, il prosciugamento deve essere effettuato solo su una parte del biotopo, previa valutazione di incidenza sulla base di una comunicazione scritta all'Ente Gestore, , secondo i seguenti criteri: a) non oltre il 50 % della superficie complessiva nel caso di biotopi estesi su meno di 30 ettari; b) non oltre il 40% della superficie complessiva nel caso di biotopi estesi tra 30 e 50 ettari; c) non oltre il 30% della superficie complessiva nel caso di biotopi estesi più di 50 ettari.
	Art. 3.5	Soppresso			
ZPS IT4040016 "Siepi e canali Resega Foresto"	Art. 7.1 lett. a	3A1	Divieto di eliminazione di boschetti (di origine naturale: superficie < 2.000 mq, h > 5 m, copertura > 40% o di origine artificiale superficie < 5.000 mq), complessi macchia-radura, arbusteti (h < 5 m, copertura > 40%), terreni saldi (copertura arbustiva < 40%) e aree incolte, limitatamente alle aree di pianura		
	Art. 7.1 lett. b	Soppresso			
	Art. 7.1 lett. c	3B1	Divieto di potatura e/o taglio di alberi e arbusti, anche costituenti siepi e macchie, dal 15 aprile al 30 giugno	Sono ammessi interventi connessi alla sicurezza pubblica, alla viabilità, alla sicurezza idraulica e per motivi fitosanitari	
	Art. 7.1 lett. d	Soppresso			
	Art. 7.1 lett. e	Soppresso			
	Art. 7.2	Soppresso			
	Art. 7.3	Soppresso			
	Art. 3.2	Soppresso			
	Art. 3.3	Soppresso			
ZPS IT4040017 "Valle delle Bruciate e Tresinaro"	Art. 7.1	Soppresso			
	Art. 7.2 lett. a	3A1	Divieto di eliminazione di boschetti (di origine naturale: superficie < 2.000 mq, h > 5 m, copertura > 40% o di origine artificiale superficie < 5.000 mq), complessi macchia-radura, arbusteti (h < 5 m, copertura > 40%), terreni saldi (copertura arbustiva < 40%) e aree incolte, limitatamente alle aree di pianura.		
		3B7	Divieto di prosciugamento delle zone umide per interventi straordinari sui fondali e/o sugli argini dal 15 febbraio al 31 luglio		
	Art. 7.2 lett. b	Soppresso			
	Art. 7.2 lett. c	Soppresso			
	Art. 7.2 lett. d	Soppresso			
	Art. 7.3	Soppresso			
	Art. 7.4	Soppresso			
	Art. 3.3	3B7	Divieto di prosciugamento delle zone umide per interventi straordinari sui fondali e/o sugli argini dal 15 febbraio al 31 luglio		

	Art. 3.4	3B7	Divieto di prosciugamento delle zone umide per interventi straordinari sui fondali e/o sugli argini dal 15 febbraio al 31 luglio		Nel caso in cui, a causa di cedimenti degli argini o guasti ai manufatti per la regolazione dei livelli idrici, si renda improvvisamente necessario il prosciugamento nel periodo marzo-luglio di zone umide permanenti e temporanee create/gestite esclusivamente o principalmente in funzione della fauna e della flora selvatiche per la realizzazione di interventi straordinari di manutenzione, il prosciugamento deve essere effettuato solo su una parte del biotopo, previa valutazione di incidenza sulla base di una comunicazione scritta all'Ente Gestore, secondo i seguenti criteri: a) non oltre il 50 % della superficie complessiva nel caso di biotopi estesi su meno di 30 ettari; b) non oltre il 40% della superficie complessiva nel caso di biotopi estesi tra 30 e 50 ettari; c) non oltre il 30% della superficie complessiva nel caso di biotopi estesi più di 50 ettari.
	Art. 3.5	Soppresso			
ZPS IT4040018 "Le Meleghine"	Art. 7.1	Soppresso			
	Art. 7.2 lett. a	3A1	Divieto di eliminazione di boschetti (di origine naturale: superficie < 2.000 mq, h > 5 m, copertura > 40% o di origine artificiale superficie < 5.000 mq), complessi macchia-radura, arbusteti (h < 5 m, copertura > 40%), terreni saldi (copertura arbustiva < 40%) e aree incolte, limitatamente alle aree di pianura		
		3B7	Divieto di prosciugamento delle zone umide per interventi straordinari sui fondali e/o sugli argini dal 15 febbraio al 31 luglio		
	Art. 7.2 lett. b	Soppresso			
	Art. 7.2 lett. c	Soppresso			
	Art. 7.2 lett. d	Soppresso			
	Art. 7.3	Soppresso			
	Art. 7.4	Soppresso			
	Art. 3.4	3B7	Divieto di prosciugamento delle zone umide per interventi straordinari sui fondali e/o sugli argini dal 15 febbraio al 31 luglio		
	Art. 3.5	3B7	Divieto di prosciugamento delle zone umide per interventi straordinari sui fondali e/o sugli argini dal 15 febbraio al 31 luglio		Nel caso in cui, a causa di cedimenti degli argini o guasti ai manufatti per la regolazione dei livelli idrici, si renda improvvisamente necessario il prosciugamento nel periodo marzo-luglio di zone umide permanenti e temporanee create/gestite esclusivamente o principalmente in funzione della fauna e della flora selvatiche per la realizzazione di interventi straordinari di manutenzione, il prosciugamento deve essere effettuato solo su una parte del biotopo, previa valutazione di incidenza sulla base di una comunicazione scritta all'Ente Gestore, secondo i seguenti criteri: d) non oltre il 50 % della superficie complessiva nel caso di biotopi estesi su meno di 30 ettari; e) non oltre il 40% della superficie complessiva nel caso di biotopi estesi tra 30 e 50 ettari;

					f) non oltre il 30% della superficie complessiva nel caso di biotopi estesi più di 50 ettari.
	Art. 3.6	Soppresso			

Norme regolamentari contenute nel Piano di Gestione del sito IT4040001 adeguate ai sensi della DGR 1949/2015.

SITO IT4040001
"MONTE CIMONE, LIBRO APERTO, LAGO DI PRATIGNANO"

Disciplina delle attività agropastorali

MISURE REGOLAMENTARI	***MISURE REGOLAMENTARI STANDARD*** *(ai sensi della DGR 1949/2015)*
(1° punto 1° comma pag. 21) divieto totale di uso di erbicidi nelle aree contermini entro un raggio di 100 m dall'habitat;	***Codice 1B6*** Divieto di utilizzo di diserbanti. Sono esclusi dal divieto i prodotti ammissibili nell'agricoltura biologica. Negli habitat con codice 3140 e 3150 di cui all'"Aggiornamento 2014 della carta regionale degli habitat presenti nei SIC e ZPS dell'Emilia-Romagna" (Determina 9/3/2015 n. 2611) ed entro una distanza di 100 metri dal loro perimetro.
(3° punto pag. 21) E' vietata la conversione dei prati stabili da fieno (arrenatereti), come identificati nella "Carta degli Habitat dei SIC e delle ZPS della Regione Emilia-Romagna" con il codice 6510, in seminativi o la pratica di altre tecniche agronomiche che ne alterino la compagine floristica del cotico erboso;	***Codice 2A2*** Divieto di eliminazione dei prati permanenti e/o dei pascoli in collina e in montagna qualora presentino l'habitat 6510 nell'"Aggiornamento 2014 della carta regionale degli habitat presenti nei SIC e ZPS dell'Emilia-Romagna" (Determina 9/3/2015 n. 2611);
(6° punto pag. 22) è vietato l'uso dei fitofarmaci in prossimità delle zone umide (almeno 10 m);	***Codice 1B5*** Divieto di utilizzo di fitofarmaci. Sono esclusi dal divieto i prodotti ammissibili nell'agricoltura biologica Nelle zone umide ed entro una distanza di 10 metri dal loro perimetro. Le zone umide sono individuate dalle aree con codice 3140, 3150, 3260, 6430, 7110, 7140, 7220, Cn, Mc nell'" Aggiornamento 2014 della carta regionale degli habitat presenti nei SIC e ZPS dell'Emilia-Romagna" (Determina 9/3/2015 n. 2611)

Tutela delle risorse idriche e dell'assetto geomorfologico

MISURE REGOLAMENTARI	***MISURE REGOLAMENTARI STANDARD*** *(ai sensi della DGR 1949/2015)*
(1°punto 2°comma 1°capoverso pag. 27) divieto di accesso e pascolo a meno di 10 m dalla zona umida, con la sola eccezione dei percorsi già presenti quali sentieri, piste forestali, tratturi;	***Codice 2B1*** Divieto di pascolamento. Nelle zone umide ed entro una distanza di 10 metri dal loro perimetro. Le zone umide sono individuate dalle aree con codice 3140, 3150, 3260, 6430, 7110, 7140, 7220, Cn, Mc nell'" Aggiornamento 2014 della carta regionale degli habitat presenti nei SIC e ZPS dell'Emilia-Romagna" (Determina 9/3/2015 n. 2611);
(1°punto 2°comma 2°capoverso pag. 27)	***Codice 2C4*** Divieto di sfalcio/trinciatura dal 15 aprile al 30

divieto di realizzazione degli sfalci nei periodi di nidificazione dell'avifauna (marzo-luglio) e obbligo di sfalcio regolare tardivo con asportazione della biomassa di risulta, sfavorendo l'utilizzo di mezzi meccanici che possono causare la compattazione del suolo; per favorire l'attuazione della presente Misura l'Ente definirà apposite incentivazioni o degli idonei indennizzi	giugno. Nelle zone umide individuate dalle aree con codice 3140, 3150, 3260, 6430, 7110, 7140, 7220, Cn, Mc nell'" Aggiornamento 2014 della carta regionale degli habitat presenti nei SIC e ZPS dell'Emilia-Romagna" (Determina 9/3/2015 n. 2611);
(1°punto 2°comma 3°capoverso pag. 27) divieto di drenaggio delle zone umide o in prossimità di esse salvo per lavori di contenimento del rischio idrogeologico, il cui progetto deve essere sottoposto valutazione di incidenza dell'Ente gestore;	***Codice 3A2*** Divieto di eliminazione delle zone umide (di modeste dimensioni < 2 ha e di grandi dimensioni > 2 ha), laghetti e paludi. Individuate dai codici 3140, 3150, 3260, 6430, 7110, 7140, 7220, Cn, Mc nell'" Aggiornamento 2014 della carta regionale degli habitat presenti nei SIC e ZPS dell'Emilia-Romagna" (Determina 9/3/2015 n. 2611);

Norme regolamentari contenute nelle Misure Specifiche di Conservazione e nei Piani di Gestione dei siti di Rete Natura 2000 per le parti di competenza della Provincia di Modena adeguate ai sensi della DGR 1949/2015.

SITO IT4030011
"CASSE DI ESPANSIONE DEL SECCHIA"

Disciplina delle attività forestali

MISURE REGOLAMENTARI	***MISURE REGOLAMENTARI STANDARD*** *(ai sensi della DGR 1949/2015)*
(punto 1 pag. 16) è vietata l'attività di rimboschimento di prati, pascoli, incolti, arbusteti e brughiere, tranne nei casi di interventi necessari alla difesa del suolo e al ripristino naturalistico, da effettuare tramite l'impiego di specie autoctone, in accordo con l'Ente gestore;	***Codice 2C6*** Divieto di rimboschimento. Nelle aree identificate dal codice 6430 nell'"Aggiornamento 2014 della carta regionale degli habitat presenti nei SIC e ZPS dell'Emilia-Romagna" (Determina 9/3/2015 n. 2611) e nelle aree identificate come Prati stabili (Pp) e Cespuglieti ed arbusteti (Tc) così come individuati dalla Carta di Uso del Suolo approvata con le Misure Specifiche di Conservazione.

Tutela delle risorse idriche e dell'assetto geomorfologico

MISURE REGOLAMENTARI	***MISURE REGOLAMENTARI STANDARD*** *(ai sensi della DGR 1949/2015)*
(comma 1 punto a) pag. 19) divieto di pascolo;	***Codice 2B1*** Divieto di pascolamento. Nelle zone umide identificate dai codici 3150, 3170, 3270, 3280, 6430, Pa nell'"Aggiornamento 2014 della carta regionale degli habitat presenti nei SIC e ZPS dell'Emilia-Romagna" (Determina 9/3/2015 n. 2611).
(comma 1 punto c) pag. 19) divieto di drenaggio delle zone umide naturali salvo che per lavori di contenimento del rischio idrogeologico, previo accordo con l'Ente gestore;	***Codice 3A2*** Divieto di eliminazione di zone umide. Identificate dai codici 3150, 3170, 3270, 3280, 6430, Pa nell'"Aggiornamento 2014 della carta regionale degli habitat presenti nei SIC e ZPS dell'Emilia-Romagna" (Determina 9/3/2015 n. 2611).

SITO IT4040002

“MONTE RONDINAIO, MONTE GIOVO”

Disciplina delle attività agropastorali

MISURE REGOLAMENTARI	***MISURE REGOLAMENTARI STANDARD*** *(ai sensi della DGR 1949/2015)*
(punto 1 comma a) pag. 27) divieto totale di uso di erbicidi nelle aree contermini entro un raggio di 100 m dall’habitat.	***Codice 1B6*** Divieto di utilizzo di diserbanti. Sono esclusi dal divieto i prodotti ammissibili nell’agricoltura biologica Nell’habitat con codice 3150 di cui all’”Aggiornamento 2014 della carta regionale degli habitat presenti nei SIC e ZPS dell’Emilia-Romagna” (Determina 9/3/2015 n. 2611) ed entro una distanza di 100 metri dal loro perimetro.
(punto 3 pag. 27) E’ vietata la conversione dei prati stabili da fieno (arrenatereti), come identificati nella “Carta degli Habitat dei SIC e delle ZPS della Regione Emilia-Romagna” con il codice 6510, in seminativi o la pratica di altre tecniche agronomiche che ne alterino la compagine floristica del cotico erboso;	***Codice 2A2*** Divieto di eliminazione dei prati permanenti e/o dei pascoli in collina e in montagna qualora presentino l’habitat 6510 nell’”Aggiornamento 2014 della carta regionale degli habitat presenti nei SIC e ZPS dell’Emilia-Romagna” (Determina 9/3/2015 n. 2611);
(punto 5 pag. 28) è vietato l’uso dei fitofarmaci in prossimità delle zone umide (almeno 10 m);	***Codice 1B5*** Divieto di utilizzo di fitofarmaci. Sono esclusi dal divieto i prodotti ammissibili nell’agricoltura biologica Nelle zone umide ed entro una distanza di 10 metri dal loro perimetro. Le zone umide sono individuate dalle aree con codice 3150, 6430, 7140, 7220, Cn, Mc, Pa nell’” Aggiornamento 2014 della carta regionale degli habitat presenti nei SIC e ZPS dell’Emilia-Romagna” (Determina 9/3/2015 n. 2611);

Tutela delle risorse idriche e dell’assetto geomorfologico

MISURE REGOLAMENTARI	***MISURE REGOLAMENTARI STANDARD*** *(ai sensi della DGR 1949/2015)*
(punto 2 comma a. pag. 33) divieto di accesso e pascolo a meno di 10 m dalla zona umida, con la sola eccezione dei percorsi già presenti quali sentieri, piste forestali, tratturi;	***Codice 2B1*** Divieto di pascolamento. Nelle zone umide ed entro una distanza di 10 metri dal loro perimetro. Le zone umide sono individuate dalle aree con codice 3150, 6430, 7140, 7220, Cn, Mc, Pa nell’” Aggiornamento 2014 della carta regionale degli habitat presenti nei SIC e ZPS dell’Emilia-Romagna” (Determina 9/3/2015 n. 2611);
(punto 2 comma b. pag. 33) divieto di realizzazione degli sfalci nei periodi di nidificazione dell’avifauna (marzo-luglio) e obbligo di sfalcio regolare tardivo con asportazione della biomassa di risulta, sfavorendo l’utilizzo di mezzi meccanici che possono causare la compattazione del suolo; per favorire l’attuazione della presente Misura l’Ente definirà apposite incentivazioni o degli idonei indennizzi	***Codice 2C4*** Divieto di sfalcio/trinciatura dal 15 aprile al 30 giugno. Nelle zone umide individuate dalle aree con codice 3150, 6430, 7140, 7220, Cn, Mc, Pa nell’” Aggiornamento 2014 della carta regionale degli habitat presenti nei SIC e ZPS dell’Emilia-Romagna” (Determina 9/3/2015 n. 2611);
(punto 2 comma c. pag. 33) divieto di drenaggio delle zone umide o in prossimità di esse salvo per lavori di contenimento del rischio idrogeologico, il cui	***Codice 3A2*** Divieto di eliminazione delle zone umide. Individuate dai codici 3150, 6430, 7140, 7220, Cn, Mc, Pa nell’” Aggiornamento 2014 della

progetto deve essere sottoposto valutazione di incidenza dell'Ente gestore;	carta regionale degli habitat presenti nei SIC e ZPS dell'Emilia-Romagna" (Determina 9/3/2015 n. 2611);

SITO IT4040003
"SASSI DI ROCCAMALATINA E DI SANT'ANDREA"

Tutela delle risorse idriche e dell'assetto geomorfologico

MISURE REGOLAMENTARI	***MISURE REGOLAMENTARI STANDARD*** *(ai sensi della DGR 1949/2015)*
(punto 1. pag. 18) è vietato drenare le acque in caso di presenza degli habitat identificati nella "Carta degli Habitat Natura 2000" con i codici 3150, Mc, Pa, e di specie correlate alle zone umide. Fanno eccezione i lavori di contenimento del rischio idrogeologico, previa nulla osta dell'Ente gestore del Parco;	***Codice 3A2*** Divieto di eliminazione delle zone umide individuate dai codici 3150 e PA nell'"Aggiornamento 2014 della carta regionale degli habitat presenti nei SIC e ZPS dell'Emilia-Romagna" (Determina 9/3/2015 n. 2611), (codice di indennità 3A2, Delibera di Giunta della Regione Emilia-Romagna 30/11/2015 n. 1949);

parchi emilia centrale

SIC-ZPS IT4030011
"CASSE DI ESPANSIONE DEL FIUME SECCHIA"

CARTA DELLE MISURE REGOLAMENTARI IN AMBITO AGRICOLO

(ai sensi della D.G.R. n.1949 del 30/11/2015)

Scala 1:5.000

2B1 - Divieto di pascolamento

Dicembre 2015

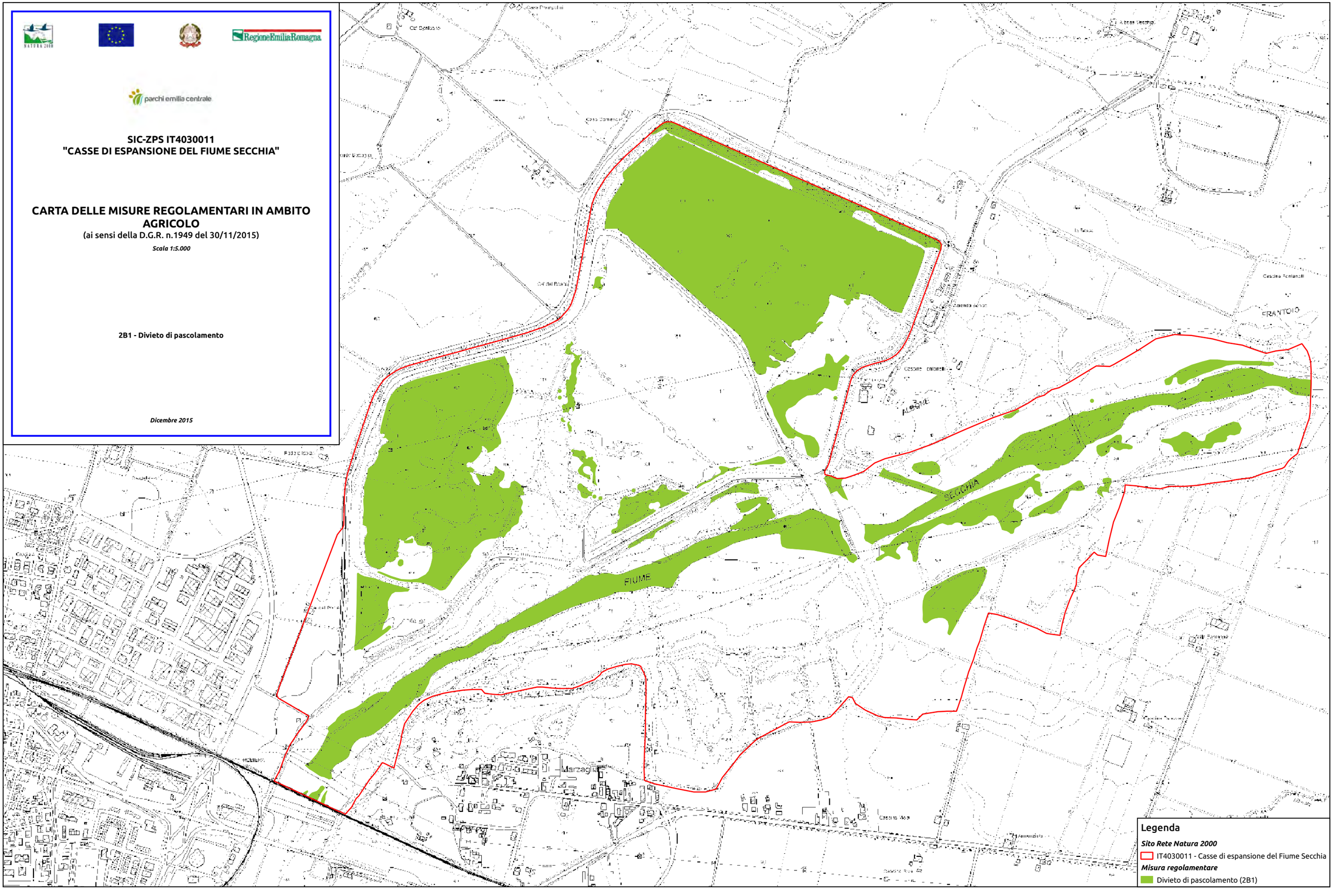

parchi emilia centrale

SIC-ZPS IT4030011
"CASSE DI ESPANSIONE DEL FIUME SECCHIA"

CARTA DELLE MISURE REGOLAMENTARI IN AMBITO AGRICOLO

(ai sensi della D.G.R. n.1949 del 30/11/2015)

Scala 1:5.000

2C6 - Divieto di rimboschimento

Dicembre 2015

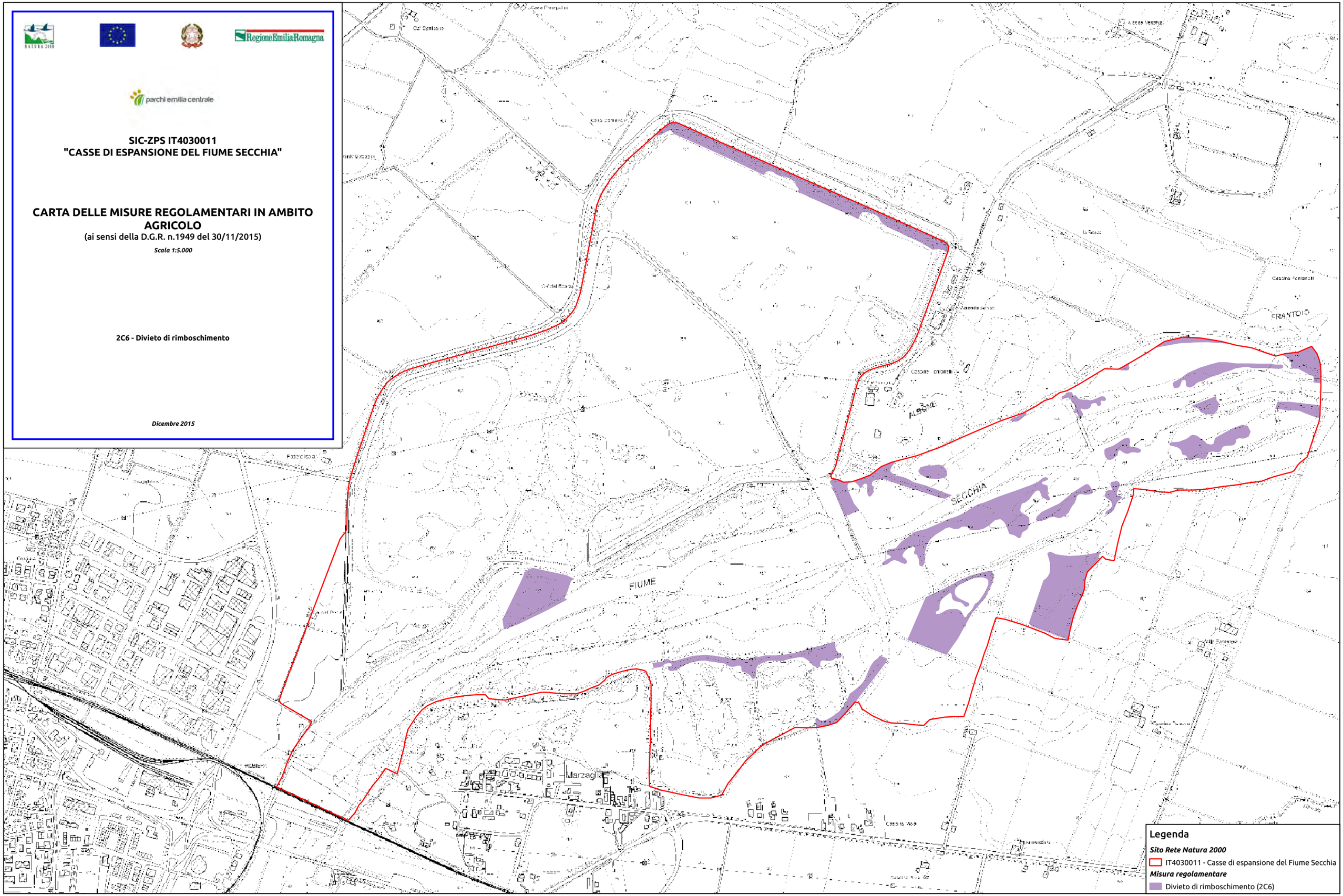

parchi emilia centrale

SIC-ZPS IT4030011
"CASSE DI ESPANSIONE DEL FIUME SECCHIA"

CARTA DELLE MISURE REGOLAMENTARI IN AMBITO AGRICOLO

(ai sensi della D.G.R. n.1949 del 30/11/2015)

Scala 1:5.000

3A2 - Divieto di eliminazione di zone umide (di modeste dimensioni < 2 ha e di grandi dimensioni > 2 ha), laghetti e paludi

Dicembre 2015

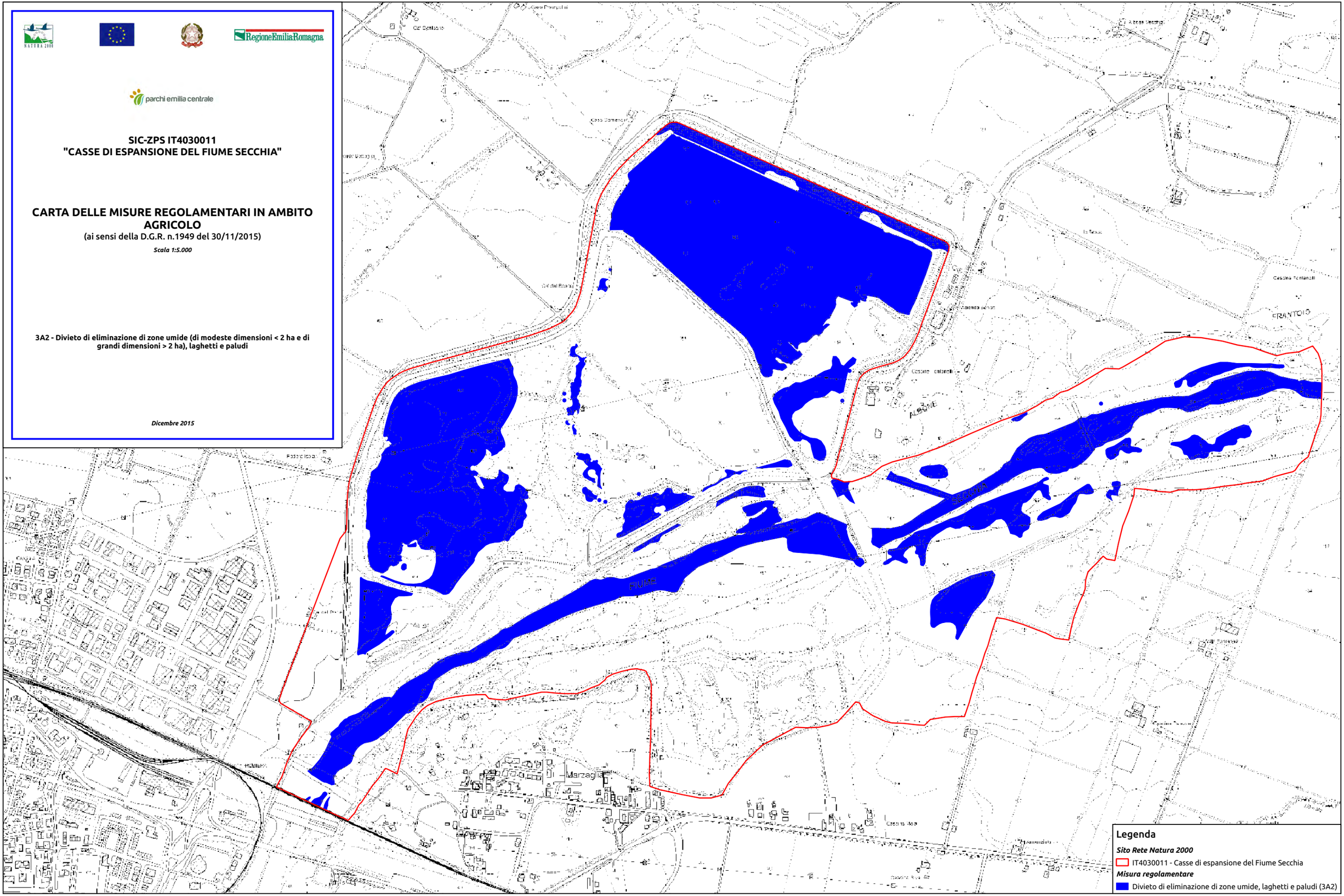

parchi emilia centrale

SIC-ZPS IT4040001
"MONTE CIMONE, LIBRO APERTO E LAGO PRATIGNANO"

CARTA DELLE MISURE REGOLAMENTARI IN AMBITO AGRICOLO

(ai sensi della D.G.R. n.1949 del 30/11/2015)

Scala 1:5.000

Tavola 6

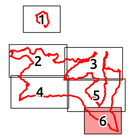

3A2 - Divieto di eliminazione di zone umide (di modeste dimensioni < 2 ha e di grandi dimensioni > 2 ha), laghetti e paludi

Dicembre 2015

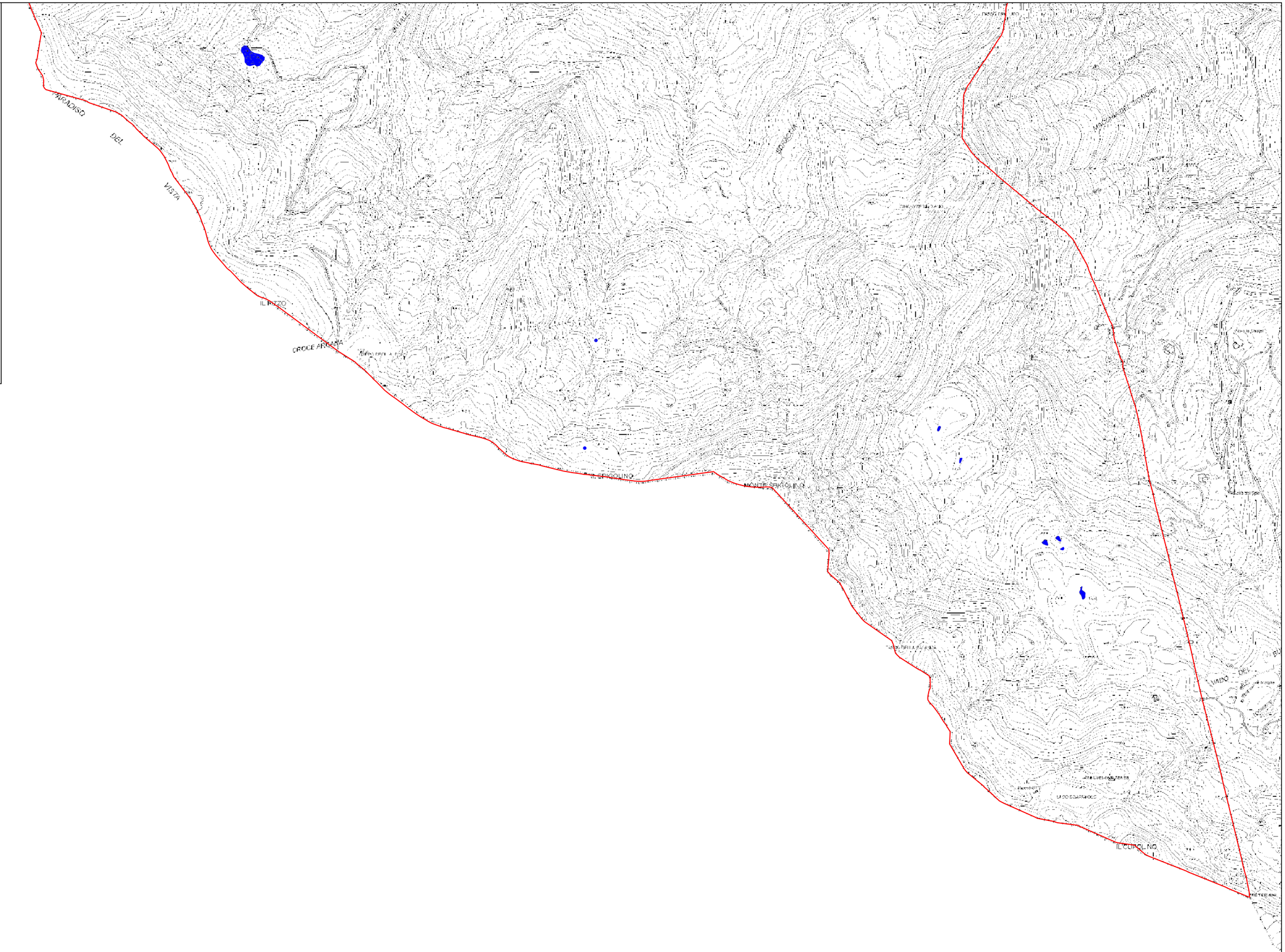

Legenda

Sito Rete Natura 2000

IT4040001 - Monte Cimone, Libro Aperto e lago Pratignano

Misura regolamentare

Divieto di eliminazione di zone umide, laghetti e paludi (3A2)

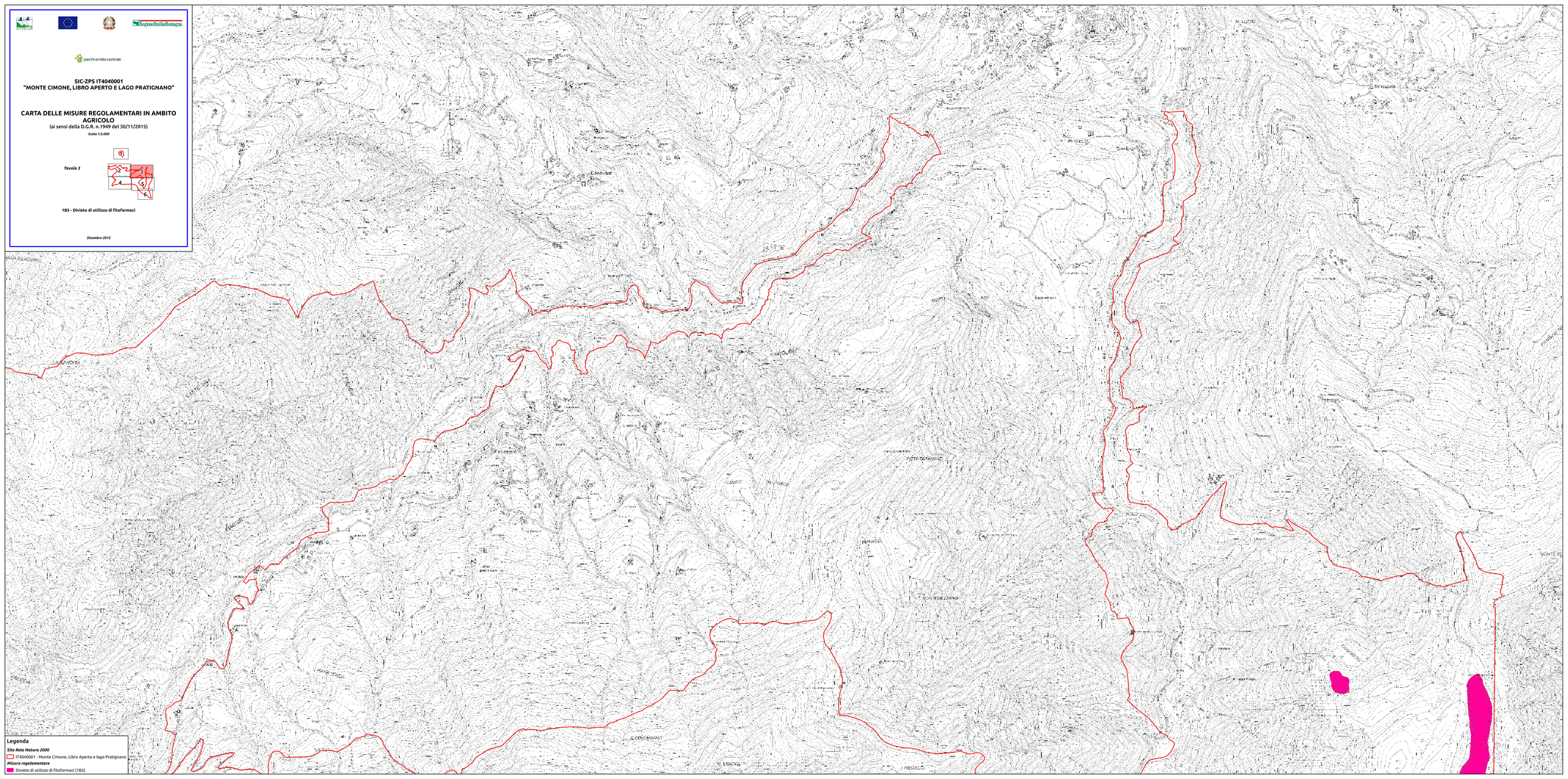
parchi emilia centrale
SIC-ZPS IT4040001
"MONTE CIMONE, LIBRO APERTO E LAGO PRATIGNANO"
CARTA DELLE MISURE REGOLAMENTARI IN AMBITO AGRICOLO
(ai sensi della D.G.R. n.1949 del 30/11/2015)
Scala 1:5.000
Tavola 3
1
2
3
4
5
6
1BS - Divieto di utilizzo di fitofarmaci
Dicembre 2015
Legenda
Sito Rete Natura 2000
IT4040001 - Monte Cimone, Libro Aperto e lago Pratignano
Misura regolamentare
Divieto di utilizzo di Fitofarmaci (1BS)

parchi emilia centrale

SIC-ZPS IT4040001
"MONTE CIMONE, LIBRO APERTO E LAGO PRATIGNANO"

CARTA DELLE MISURE REGOLAMENTARI IN AMBITO AGRICOLO

(ai sensi della D.G.R. n.1949 del 30/11/2015)

Scala 1:5.000

Tavola 5



2A2 - Divieto di eliminazione dei prati permanenti e/o dei pascoli in collina e in montagna, qualora presentino habitat di interesse comunitario

Dicembre 2015

Legenda

Sito Rete Natura 2000

IT4040001 - Monte Cimone, Libro Aperto e lago Pratignano

Misura regolamentare

Divieto di eliminazione dei prati permanenti e/o dei pascoli con habitat di interesse comunitario (2A2)

parchi emilia centrale

SIC-ZPS IT4040001
"MONTE CIMONE, LIBRO APERTO E LAGO PRATIGNANO"

CARTA DELLE MISURE REGOLAMENTARI IN AMBITO AGRICOLO

(ai sensi della D.G.R. n.1949 del 30/11/2015)

Scala 1:5.000

Tavola 6

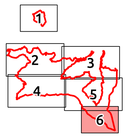

2A2 - Divieto di eliminazione dei prati permanenti e/o dei pascoli in collina e in montagna, qualora presentino habitat di interesse comunitario

Dicembre 2015



Legenda

Sito Rete Natura 2000

IT4040001 - Monte Cimone, Libro Aperto e lago Pratignano

Misura regolamentare

Divieto di eliminazione dei prati permanenti e/o dei pascoli con habitat di interesse comunitario (2A2)

parchi emilia centrale

SIC-ZPS IT4040001
"MONTE CIMONE, LIBRO APERTO E LAGO PRATIGNANO"

CARTA DELLE MISURE REGOLAMENTARI IN AMBITO AGRICOLO

(ai sensi della D.G.R. n.1949 del 30/11/2015)

Scala 1:5.000

Tavola 4

2B1 - Divieto di pascolamento

Dicembre 2015

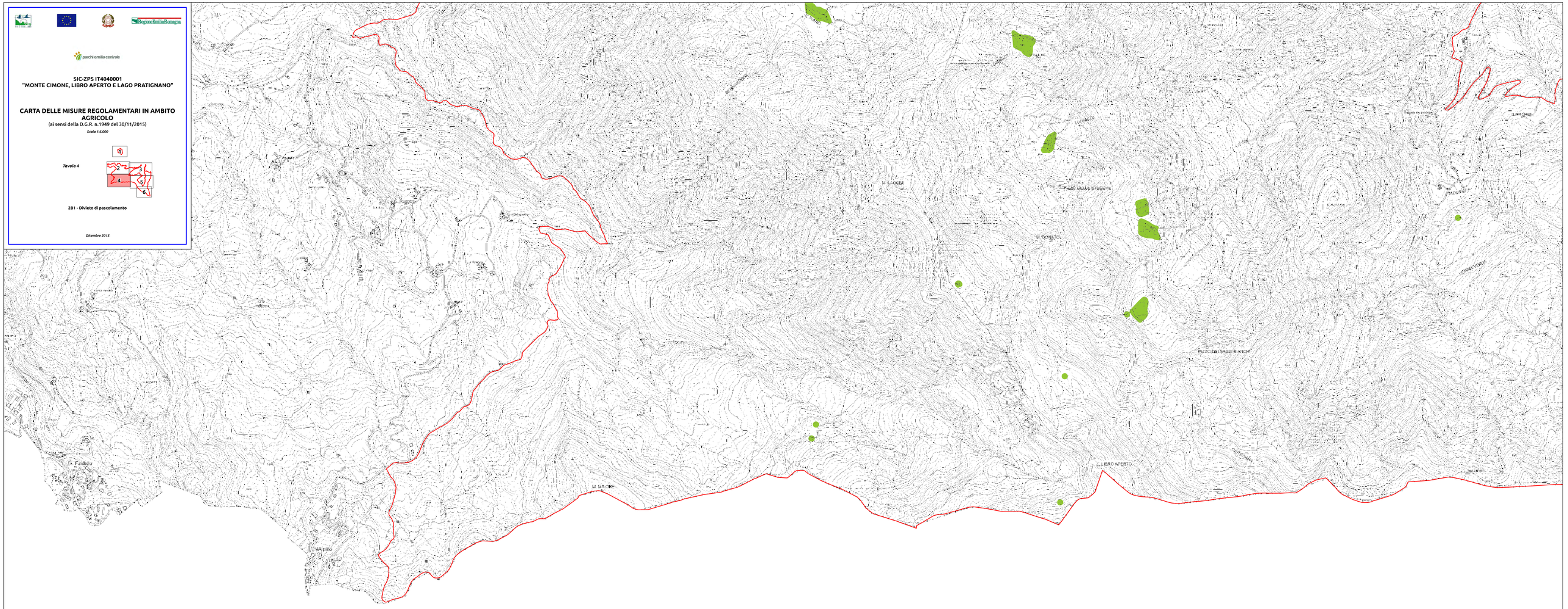

Legenda

Sito Rete Natura 2000

IT4040001 - Monte Cimone, Libro Aperto e lago Pratignano

Misura regolamentare

Divieto di pascolamento (2B1)

parchi emilia centrale

SIC-ZPS IT4040001
"MONTE CIMONE, LIBRO APERTO E LAGO PRATIGNANO"

CARTA DELLE MISURE REGOLAMENTARI IN AMBITO AGRICOLO

(ai sensi della D.G.R. n.1949 del 30/11/2015)

Scala 1:5.000

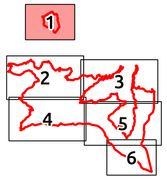

Tavola 1

2C4 - Divieto di sfalcio/trinciatura dal 15 aprile al 30 giugno

Dicembre 2015

Legenda

Sito Rete Natura 2000

IT4040001 - Monte Cimone, Libro Aperto e lago Pratignano

Misura regolamentare

Divieto di sfalcio/trinciatura dal 15/04 al 30/06 (2C4)

parchi emilia centrale

SIC-ZPS IT4040001
"MONTE CIMONE, LIBRO APERTO E LAGO PRATIGNANO"

CARTA DELLE MISURE REGOLAMENTARI IN AMBITO AGRICOLO

(ai sensi della D.G.R. n.1949 del 30/11/2015)

Scala 1:5.000

Tavola 4



2C4 - Divieto di sfalcio/trinciatura dal 15 aprile al 30 giugno

Dicembre 2015

Legenda

Sito Rete Natura 2000

IT4040001 - Monte Cimone, Libro Aperto e lago Pratignano

Misura regolamentare

Divieto di sfalcio/trinciatura dal 15/04 al 30/06 (2C4)

parchi emilia centrale

SIC-ZPS IT4040001
"MONTE CIMONE, LIBRO APERTO E LAGO PRATIGNANO"

CARTA DELLE MISURE REGOLAMENTARI IN AMBITO AGRICOLO

(ai sensi della D.G.R. n.1949 del 30/11/2015)

Scala 1:5.000

Tavola 2



1BS - Divieto di utilizzo di fitofarmaci

Dicembre 2015

Legenda

Sito Rete Natura 2000

IT4040001 - Monte Cimone, Libro Aperto e lago Pratignano

Misura regolamentare

Divieto di utilizzo di fitofarmaci (1BS)

parchi emilia centrale

SIC-ZPS IT4040001
"MONTE CIMONE, LIBRO APERTO E LAGO PRATIGNANO"

CARTA DELLE MISURE REGOLAMENTARI IN AMBITO AGRICOLO

(ai sensi della D.G.R. n.1949 del 30/11/2015)

Scala 1:5.000

Tavola 6

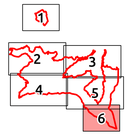

1B5 - Divieto di utilizzo di fitofarmaci

Dicembre 2015

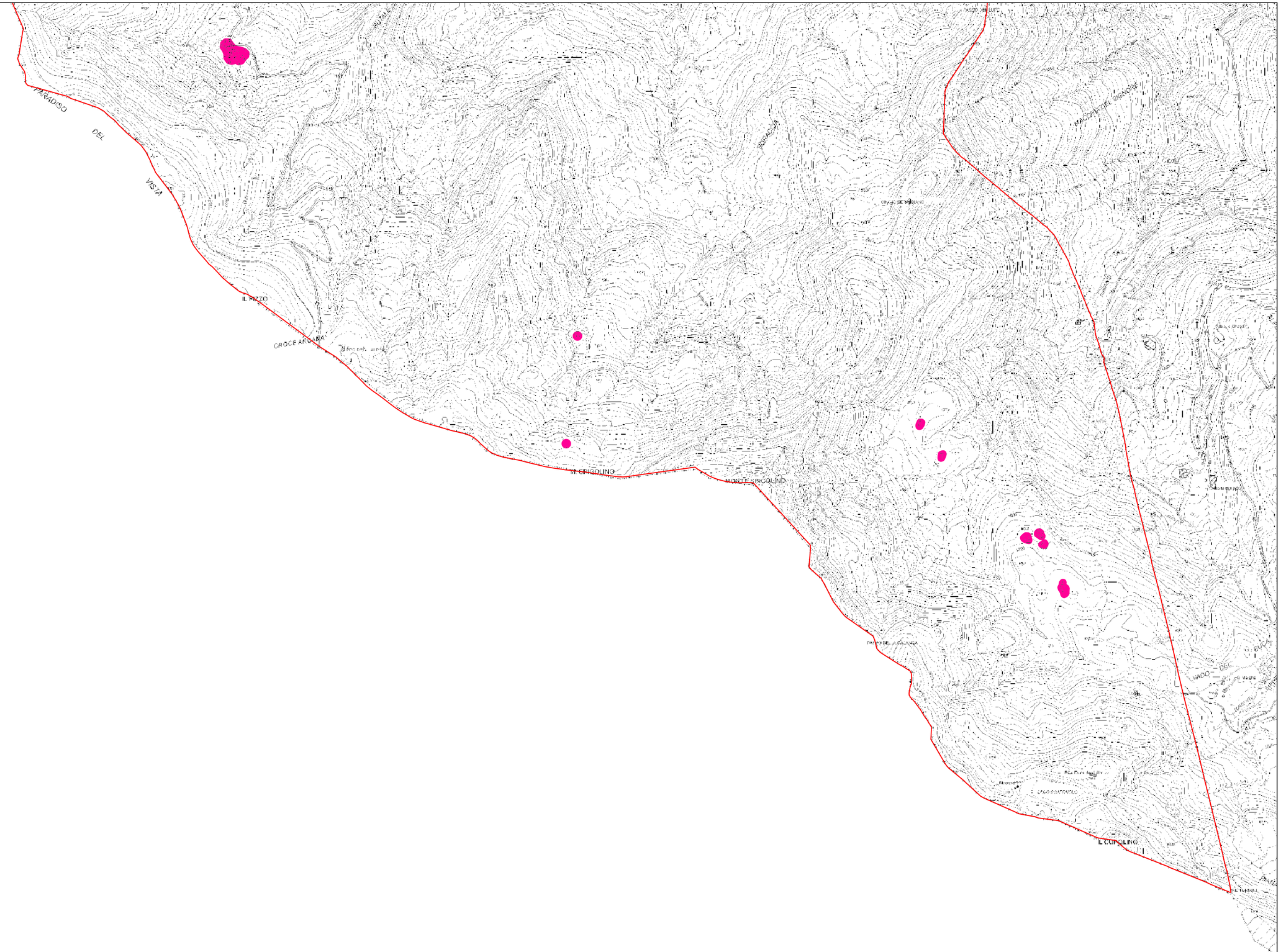

Legenda

Sito Rete Natura 2000

IT4040001 - Monte Cimone, Libro Aperto e lago Pratignano

Misura regolamentare

Divieto di utilizzo di fitofarmaci (1B5)

parchi emilia centrale

SIC-ZPS IT4040001
"MONTE CIMONE, LIBRO APERTO E LAGO PRATIGNANO"

CARTA DELLE MISURE REGOLAMENTARI IN AMBITO AGRICOLO

(ai sensi della D.G.R. n.1949 del 30/11/2015)

Scala 1:5.000

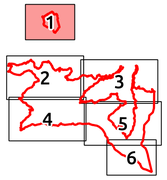

Tavola 1

1B6 - Divieto di utilizzo di diserbanti

Dicembre 2015

Magrignana

MONTECRETO

M. CAVRILE

M. AGU

SERRA GOLASA

Legenda

Sito Rete Natura 2000

IT4040001 - Monte Cimone, Libro Aperto e lago Pratignano

Misura regolamentare

Divieto di utilizzo di diserbanti (1B6)

parchi emilia centrale

SIC-ZPS IT4040001
"MONTE CIMONE, LIBRO APERTO E LAGO PRATIGNANO"

CARTA DELLE MISURE REGOLAMENTARI IN AMBITO AGRICOLO

(ai sensi della D.G.R. n.1949 del 30/11/2015)

Scala 1:5.000

Tavola 4



1B6 - Divieto di utilizzo di diserbanti

Dicembre 2015

M. CIMONE
M. GIOVETTO
PIZZO DELLE FECCIE
M. CONTI
PIZZO DEI PASSI BIANCHI
LIBRO APERTO
M. NUVOLONE
Faidello
Cimoncino
Cimoncino
Cimoncino

parchi emilia centrale

SIC-ZPS IT4040001
"MONTE CIMONE, LIBRO APERTO E LAGO PRATIGNANO"

CARTA DELLE MISURE REGOLAMENTARI IN AMBITO AGRICOLO

(ai sensi della D.G.R. n.1949 del 30/11/2015)

Scala 1:5.000

Tavola 3



2B1 - Divieto di pascolamento

Dicembre 2015

Legenda

Sito Rete Natura 2000

IT4040001 - Monte Cimone, Libro Aperto e lago Pratignano

Misura regolamentare

Divieto di pascolamento (2B1)

parchi emilia centrale

SIC-ZPS IT4040001
"MONTE CIMONE, LIBRO APERTO E LAGO PRATIGNANO"

CARTA DELLE MISURE REGOLAMENTARI IN AMBITO AGRICOLO

(ai sensi della D.G.R. n.1949 del 30/11/2015)

Scala 1:5.000

Tavola 6

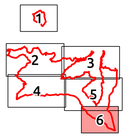

2C4 - Divieto di sfalcio/trinciatura dal 15 aprile al 30 giugno

Dicembre 2015

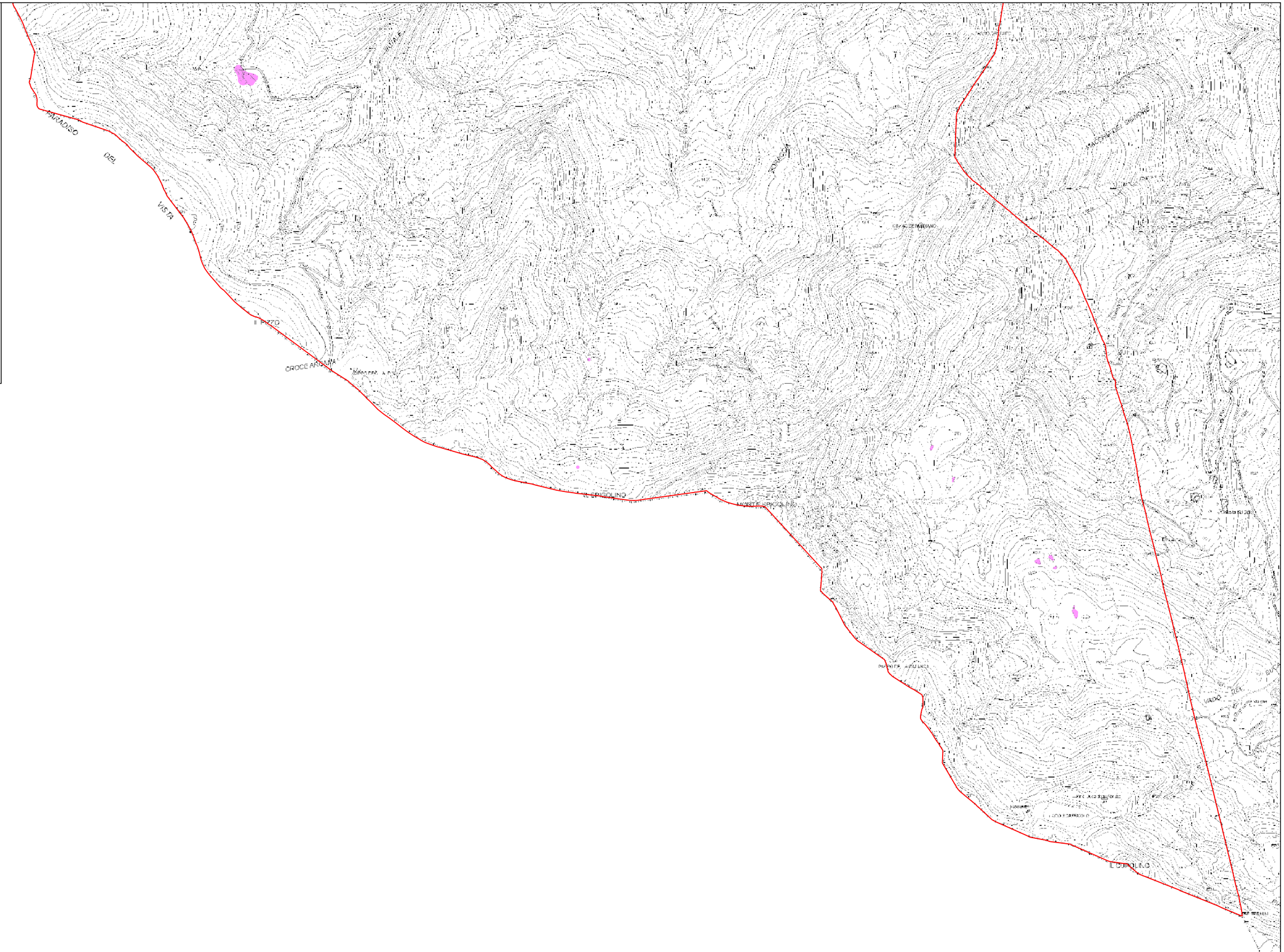

Legenda

Sito Rete Natura 2000

IT4040001 - Monte Cimone, Libro Aperto e lago Pratignano

Misura regolamentare

Divieto di sfalcio/trinciatura dal 15/04 al 30/06 (2C4)

parchi emilia centrale

SIC-ZPS IT4040001
"MONTE CIMONE, LIBRO APERTO E LAGO PRATIGNANO"

CARTA DELLE MISURE REGOLAMENTARI IN AMBITO AGRICOLO

(ai sensi della D.G.R. n.1949 del 30/11/2015)

Scala 1:5.000

Tavola 1

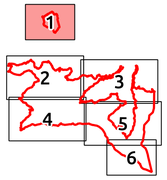

3A2 - Divieto di eliminazione di zone umide (di modeste dimensioni < 2 ha e di grandi dimensioni > 2 ha), laghetti e paludi

Dicembre 2015

Legenda

Sito Rete Natura 2000

IT4040001 - Monte Cimone, Libro Aperto e lago Pratignano

Misura regolamentare

Divieto di eliminazione di zone umide, laghetti e paludi (3A2)

parchi emilia centrale

SIC-ZPS IT4040001
"MONTE CIMONE, LIBRO APERTO E LAGO PRATIGNANO"

CARTA DELLE MISURE REGOLAMENTARI IN AMBITO AGRICOLO

(ai sensi della D.G.R. n.1949 del 30/11/2015)

Scala 1:5.000

Tavola 4

3A2 - Divieto di eliminazione di zone umide (di modeste dimensioni < 2 ha e di grandi dimensioni > 2 ha), laghetti e paludi

Dicembre 2015

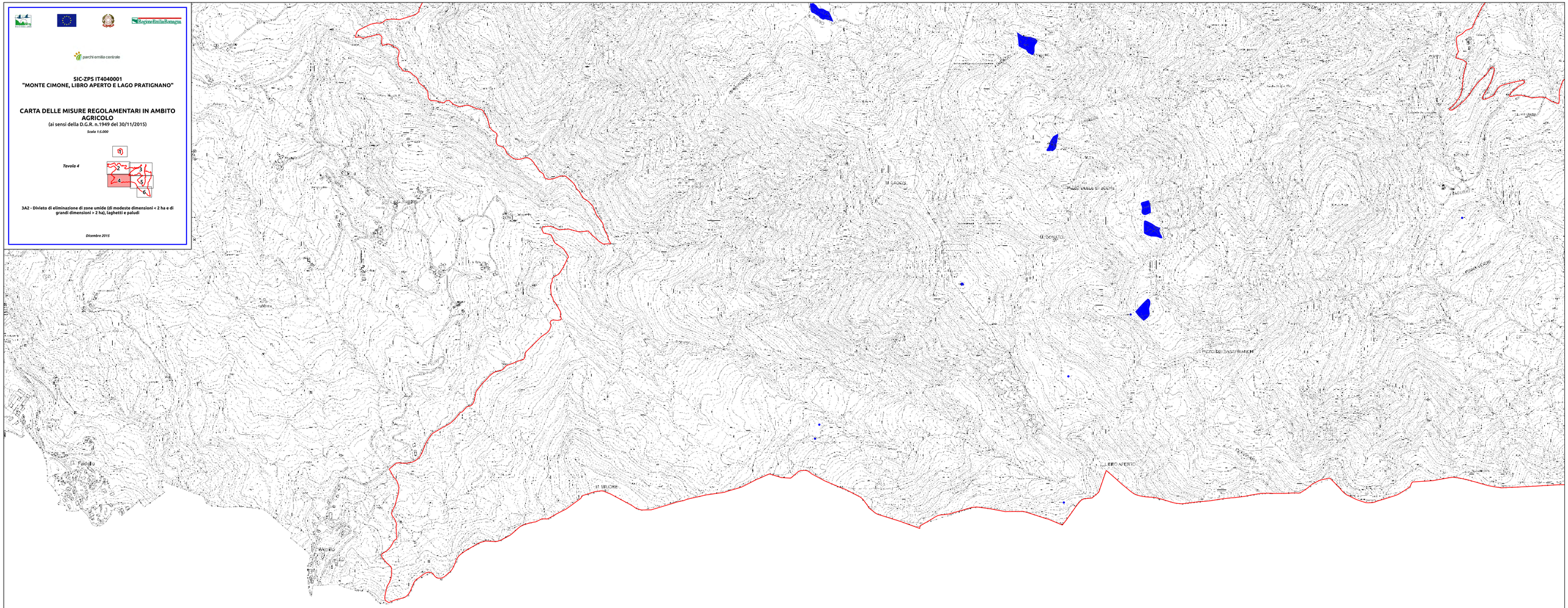

Legenda

Sito Rete Natura 2000

IT4040001 - Monte Cimone, Libro Aperto e lago Pratignano

Misura regolamentare

Divieto di eliminazione di zone umide (3A2)

parchi emilia centrale

SIC-ZPS IT4040001
"MONTE CIMONE, LIBRO APERTO E LAGO PRATIGNANO"

CARTA DELLE MISURE REGOLAMENTARI IN AMBITO AGRICOLO

(ai sensi della D.G.R. n.1949 del 30/11/2015)

Scala 1:5.000

Tavola 3



1B6 - Divieto di utilizzo di diserbanti

Dicembre 2015

Legenda

Sito Rete Natura 2000

IT4040001 - Monte Cimone, Libro Aperto e lago Pratignano

Misura regolamentare

Divieto di utilizzo di diserbanti (1B6)

parchi emilia centrale

SIC-ZPS IT4040001
"MONTE CIMONE, LIBRO APERTO E LAGO PRATIGNANO"

CARTA DELLE MISURE REGOLAMENTARI IN AMBITO AGRICOLO

(ai sensi della D.G.R. n.1949 del 30/11/2015)

Scala 1:5.000

Tavola 4

1B5 - Divieto di utilizzo di fitofarmaci

Dicembre 2015

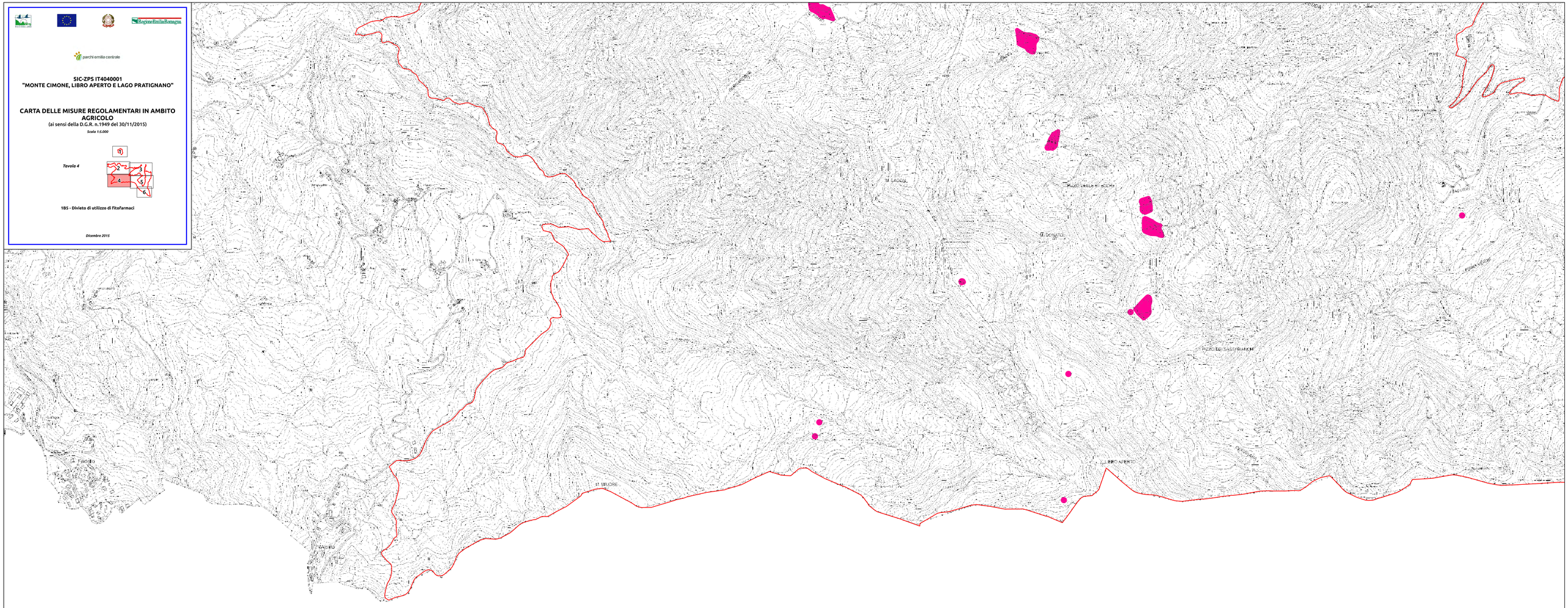

Legenda

Sito Rete Natura 2000

IT4040001 - Monte Cimone, Libro Aperto e lago Pratignano

Misura regolamentare

Divieto di utilizzo di fitofarmaci (1B5)

parchi emilia centrale

SIC-ZPS IT4040001
"MONTE CIMONE, LIBRO APERTO E LAGO PRATIGNANO"

CARTA DELLE MISURE REGOLAMENTARI IN AMBITO AGRICOLO

(ai sensi della D.G.R. n.1949 del 30/11/2015)

Scala 1:5.000

Tavola 5



1BS - Divieto di utilizzo di fitofarmaci

Dicembre 2015

Legenda

Sito Rete Natura 2000

IT4040001 - Monte Cimone, Libro Aperto e lago Pratignano

Misura regolamentare

Divieto di utilizzo di fitofarmaci (1BS)

parchi emilia centrale

SIC-ZPS IT4040001
"MONTE CIMONE, LIBRO APERTO E LAGO PRATIGNANO"

CARTA DELLE MISURE REGOLAMENTARI IN AMBITO AGRICOLO

(ai sensi della D.G.R. n.1949 del 30/11/2015)

Scala 1:5.000

Tavola 5



1B6 - Divieto di utilizzo di diserbanti

Dicembre 2015

Legenda

Sito Rete Natura 2000

IT4040001 - Monte Cimone, Libro Aperto e lago Pratignano

Misura regolamentare

Divieto di utilizzo di diserbanti (1B6)

parchi emilia centrale

SIC-ZPS IT4040001
"MONTE CIMONE, LIBRO APERTO E LAGO PRATIGNANO"

CARTA DELLE MISURE REGOLAMENTARI IN AMBITO AGRICOLO

(ai sensi della D.G.R. n.1949 del 30/11/2015)

Scala 1:5.000

Tavola 2



2B1 - Divieto di pascolamento

Dicembre 2015

Legenda

Sito Rete Natura 2000

IT4040001 - Monte Cimone, Libro Aperto e lago Pratignano

Misura regolamentare

Divieto di pascolamento (2B1)

parchi emilia centrale

SIC-ZPS IT4040001
"MONTE CIMONE, LIBRO APERTO E LAGO PRATIGNANO"

CARTA DELLE MISURE REGOLAMENTARI IN AMBITO AGRICOLO

(ai sensi della D.G.R. n.1949 del 30/11/2015)

Scala 1:5.000

Tavola 2



2C4 - Divieto di sfalcio/trinciatura dal 15 aprile al 30 giugno

Dicembre 2015

Legenda

Sito Rete Natura 2000

IT4040001 - Monte Cimone, Libro Aperto e lago Pratignano

Misura regolamentare

Divieto di sfalcio/trinciatura dal 15/04 al 30/06 (2C4)

parchi emilia centrale

SIC-ZPS IT4040001
"MONTE CIMONE, LIBRO APERTO E LAGO PRATIGNANO"

CARTA DELLE MISURE REGOLAMENTARI IN AMBITO AGRICOLO

(ai sensi della D.G.R. n.1949 del 30/11/2015)

Scala 1:5.000

Tavola 3



3A2 - Divieto di eliminazione di zone umide (di modeste dimensioni < 2 ha e di grandi dimensioni > 2 ha), laghetti e paludi

Dicembre 2015

Legenda

Sito Rete Natura 2000

IT4040001 - Monte Cimone, Libro Aperto e lago Pratignano

Misura regolamentare

Divieto di eliminazione di zone umide (3A2)

parchi emilia centrale

SIC-ZPS IT4040001
"MONTE CIMONE, LIBRO APERTO E LAGO PRATIGNANO"

CARTA DELLE MISURE REGOLAMENTARI IN AMBITO AGRICOLO

(ai sensi della D.G.R. n.1949 del 30/11/2015)

Scala 1:5.000

Tavola 2



1B6 - Divieto di utilizzo di diserbanti

Dicembre 2015

Legenda

Sito Rete Natura 2000

IT4040001 - Monte Cimone, Libro Aperto e lago Pratignano

Misura regolamentare

Divieto di utilizzo di diserbanti (1B6)

parchi emilia centrale

SIC-ZPS IT4040001
"MONTE CIMONE, LIBRO APERTO E LAGO PRATIGNANO"

CARTA DELLE MISURE REGOLAMENTARI IN AMBITO AGRICOLO

(ai sensi della D.G.R. n.1949 del 30/11/2015)

Scala 1:5.000

Tavola 1

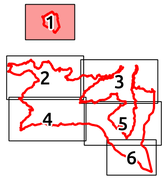

2A2 - Divieto di eliminazione dei prati permanenti e/o dei pascoli in collina e in montagna, qualora presentino habitat di interesse comunitario

Dicembre 2015

Magrignana
MONTECRETO
M. CAVRILE
M. AGU
SERRA GOLASA

Legenda

Sito Rete Natura 2000

IT4040001 - Monte Cimone, Libro Aperto e lago Pratignano

Misura regolamentare

Divieto di eliminazione dei prati permanenti e/o dei pascoli con habitat di interesse comunitario (2A2)

parchi emilia centrale

SIC-ZPS IT4040001
"MONTE CIMONE, LIBRO APERTO E LAGO PRATIGNANO"

CARTA DELLE MISURE REGOLAMENTARI IN AMBITO AGRICOLO

(ai sensi della D.G.R. n.1949 del 30/11/2015)

Scala 1:5.000

Tavola 2



2A2 - Divieto di eliminazione dei prati permanenti e/o dei pascoli in collina e in montagna, qualora presentino habitat di interesse comunitario

Dicembre 2015

Legenda

Sito Rete Natura 2000

IT4040001 - Monte Cimone, Libro Aperto e lago Pratignano

Misura regolamentare

Divieto di eliminazione dei prati permanenti e/o dei pascoli con habitat di interesse comunitario (2A2)

parchi emilia centrale

SIC-ZPS IT4040001
"MONTE CIMONE, LIBRO APERTO E LAGO PRATIGNANO"

CARTA DELLE MISURE REGOLAMENTARI IN AMBITO AGRICOLO

(ai sensi della D.G.R. n.1949 del 30/11/2015)

Scala 1:5.000

Tavola 3



2A2 - Divieto di eliminazione dei prati permanenti e/o dei pascoli in collina e in montagna, qualora presentino habitat di interesse comunitario

Dicembre 2015

Legenda

Sito Rete Natura 2000

IT4040001 - Monte Cimone, Libro Aperto e lago Pratignano

Misura regolamentare

Divieto di eliminazione dei prati permanenti e/o dei pascoli con habitat di interesse comunitario (2A2)

parchi emilia centrale

SIC-ZPS IT4040001
"MONTE CIMONE, LIBRO APERTO E LAGO PRATIGNANO"

CARTA DELLE MISURE REGOLAMENTARI IN AMBITO AGRICOLO

(ai sensi della D.G.R. n.1949 del 30/11/2015)

Scala 1:5.000

Tavola 5



2B1 - Divieto di pascolamento

Dicembre 2015

Legenda

Sito Rete Natura 2000

IT4040001 - Monte Cimone, Libro Aperto e lago Pratignano

Misura regolamentare

Divieto di pascolamento (2B1)

SIC-ZPS IT4040001
"MONTE CIMONE, LIBRO APERTO E LAGO PRATIGNANO"

CARTA DELLE MISURE REGOLAMENTARI IN AMBITO AGRICOLO

(ai sensi della D.G.R. n.1949 del 30/11/2015)

Scala 1:5.000

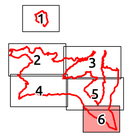

Tavola 6

1B6 - Divieto di utilizzo di diserbanti

Dicembre 2015



Legenda

Sito Rete Natura 2000

IT4040001 - Monte Cimone, Libro Aperto e lago Pratignano

Misura regolamentare

Divieto di utilizzo di diserbanti (1B6)

parchi emilia centrale

SIC-ZPS IT4040001
"MONTE CIMONE, LIBRO APERTO E LAGO PRATIGNANO"

CARTA DELLE MISURE REGOLAMENTARI IN AMBITO AGRICOLO

(ai sensi della D.G.R. n.1949 del 30/11/2015)

Scala 1:5.000

Tavola 4



2A2 - Divieto di eliminazione dei prati permanenti e/o dei pascoli in collina e in montagna, qualora presentino habitat di interesse comunitario

Dicembre 2015

Legenda

Sito Rete Natura 2000

IT4040001 - Monte Cimone, Libro Aperto e lago Pratignano

Misura regolamentare

Divieto di eliminazione dei prati permanenti e/o dei pascoli con habitat di interesse comunitario (2A2)

parchi emilia centrale

SIC-ZPS IT4040001
"MONTE CIMONE, LIBRO APERTO E LAGO PRATIGNANO"

CARTA DELLE MISURE REGOLAMENTARI IN AMBITO AGRICOLO

(ai sensi della D.G.R. n.1949 del 30/11/2015)

Scala 1:5.000

Tavola 6

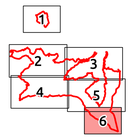

2B1 - Divieto di pascolamento

Dicembre 2015

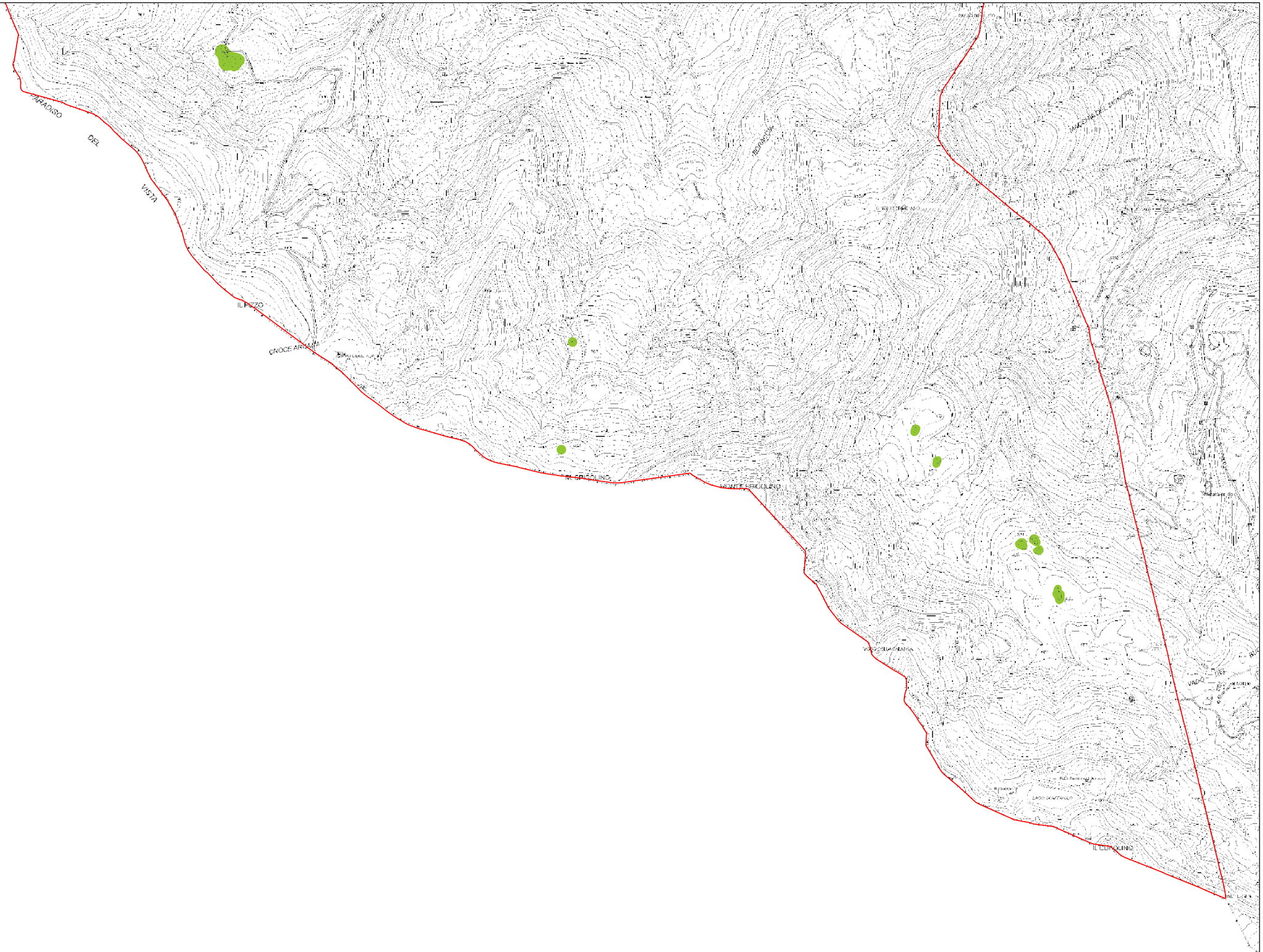

Legenda

Sito Rete Natura 2000

IT4040001 - Monte Cimone, Libro Aperto e lago Pratignano

Misura regolamentare

Divieto di pascolamento (2B1)

parchi emilia centrale

SIC-ZPS IT4040001
"MONTE CIMONE, LIBRO APERTO E LAGO PRATIGNANO"

CARTA DELLE MISURE REGOLAMENTARI IN AMBITO AGRICOLO

(ai sensi della D.G.R. n.1949 del 30/11/2015)

Scala 1:5.000

Tavola 3



2C4 - Divieto di sfalcio/trinciatura dal 15 aprile al 30 giugno

Dicembre 2015

Legenda

Sito Rete Natura 2000

IT4040001 - Monte Cimone, Libro Aperto e lago Pratignano

Misura regolamentare

Divieto di sfalcio/trinciatura dal 15/04 al 30/06 (2C4)

parchi emilia centrale

SIC-ZPS IT4040001
"MONTE CIMONE, LIBRO APERTO E LAGO PRATIGNANO"

CARTA DELLE MISURE REGOLAMENTARI IN AMBITO AGRICOLO

(ai sensi della D.G.R. n.1949 del 30/11/2015)

Scala 1:5.000

Tavola 5



2C4 - Divieto di sfalcio/trinciatura dal 15 aprile al 30 giugno

Dicembre 2015

Legenda

Sito Rete Natura 2000

IT4040001 - Monte Cimone, Libro Aperto e lago Pratignano

Misura regolamentare

Divieto di sfalcio/trinciatura dal 15/04 al 30/06 (2C4)

parchi emilia centrale

SIC-ZPS IT4040001
"MONTE CIMONE, LIBRO APERTO E LAGO PRATIGNANO"

CARTA DELLE MISURE REGOLAMENTARI IN AMBITO AGRICOLO

(ai sensi della D.G.R. n.1949 del 30/11/2015)

Scala 1:5.000

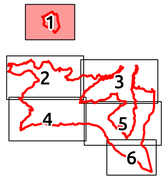

Tavola 1

1B5 - Divieto di utilizzo di fitofarmaci

Dicembre 2015

Legenda

Sito Rete Natura 2000

IT4040001 - Monte Cimone, Libro Aperto e lago Pratignano

Misura regolamentare

Divieto di utilizzo di fitofarmaci (1B5)

parchi emilia centrale

SIC-ZPS IT4040001
"MONTE CIMONE, LIBRO APERTO E LAGO PRATIGNANO"

CARTA DELLE MISURE REGOLAMENTARI IN AMBITO AGRICOLO

(ai sensi della D.G.R. n.1949 del 30/11/2015)

Scala 1:5.000

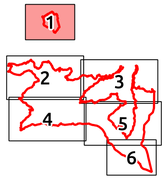

Tavola 1

2B1 - Divieto di pascolamento

Dicembre 2015

Legenda

Sito Rete Natura 2000

IT4040001 - Monte Cimone, Libro Aperto e lago Pratignano

Misura regolamentare

Divieto di pascolamento (2B1)

parchi emilia centrale

SIC-ZPS IT4040001
"MONTE CIMONE, LIBRO APERTO E LAGO PRATIGNANO"

CARTA DELLE MISURE REGOLAMENTARI IN AMBITO AGRICOLO

(ai sensi della D.G.R. n.1949 del 30/11/2015)

Scala 1:5.000

Tavola 2



3A2 - Divieto di eliminazione di zone umide (di modeste dimensioni < 2 ha e di grandi dimensioni > 2 ha), laghetti e paludi

Dicembre 2015

Legenda

Sito Rete Natura 2000

IT4040001 - Monte Cimone, Libro Aperto e lago Pratignano

Misura regolamentare

Divieto di eliminazione di zone umide (3A2)

parchi emilia centrale

SIC-ZPS IT4040001
"MONTE CIMONE, LIBRO APERTO E LAGO PRATIGNANO"

CARTA DELLE MISURE REGOLAMENTARI IN AMBITO AGRICOLO

(ai sensi della D.G.R. n.1949 del 30/11/2015)

Scala 1:5.000

Tavola 5



3A2 - Divieto di eliminazione di zone umide (di modeste dimensioni < 2 ha e di grandi dimensioni > 2 ha), laghetti e paludi

Dicembre 2015

Legenda

Sito Rete Natura 2000

IT4040001 - Monte Cimone, Libro Aperto e lago Pratignano

Misura regolamentare

Divieto di eliminazione di zone umide (3A2)

parchi emilia centrale

SIC/ZPS IT4040002
"MONTE RONDINAIO, MONTE GIOVO"

CARTA DELLE MISURE REGOLAMENTARI IN AMBITO AGRICOLO

(ai sensi della D.G.R. n.1949 del 30/11/2015)

Scala 1:5.000

Tavola 3



186 - Divieto di utilizzo di diserbanti

Dicembre 2015

Legenda

Sito Rete Natura 2000

IT4040002 - Monte Rondinaio, Monte Giovo

Misure regolamentare

Divieto di utilizzo di diserbanti (186)

parchi emilia centrale

SIC-ZPS IT4040002
"MONTE RONDINAIO, MONTE GIOVO"

CARTA DELLE MISURE REGOLAMENTARI IN AMBITO AGRICOLO

(ai sensi della D.G.R. n.1949 del 30/11/2015)

Scala 1:5.000

Tavola 1

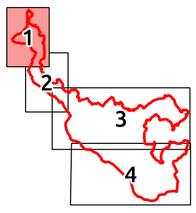

1B6 - Divieto di utilizzo di diserbanti

Dicembre 2015

Legenda

Sito Rete Natura 2000

IT4040002 - Monte Rondinaio, Monte Giovo

Misura regolamentare

Divieto di utilizzo di diserbanti (1B6)

parchi emilia centrale

SIC-ZPS IT4040002
"MONTE RONDINAIO, MONTE GIOVO"

CARTA DELLE MISURE REGOLAMENTARI IN AMBITO AGRICOLO

(ai sensi della D.G.R. n.1949 del 30/11/2015)

Scala 1:5.000

Tavola 1

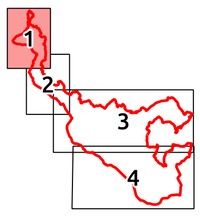

1B5 - Divieto di utilizzo di fitofarmaci

Dicembre 2015

Legenda

Sito Rete Natura 2000

IT4040002 - Monte Rondinaio, Monte Giovo

Misura regolamentare

Divieto di utilizzo di fitofarmaci (1B5)

parchi emilia centrale

SIC-ZPS IT4040002
"MONTE RONDINAIO, MONTE GIOVO"

CARTA DELLE MISURE REGOLAMENTARI IN AMBITO AGRICOLO

(ai sensi della D.G.R. n.1949 del 30/11/2015)

Scala 1:5.000

Tavola 1

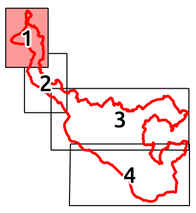

2A2 - Divieto di eliminazione dei prati permanenti e/o dei pascoli in collina e in montagna, qualora presentino habitat di interesse comunitario

Dicembre 2015

Legenda

Sito Rete Natura 2000

IT4040002 - Monte Rondinaio, Monte Giovo

Misura regolamentare

Divieto di eliminazione dei prati permanenti e/o dei pascoli con habitat di interesse comunitario (2A2)

parchi emilia centrale

SIC-ZPS IT4040002
"MONTE RONDINAIO, MONTE GIOVO"

CARTA DELLE MISURE REGOLAMENTARI IN AMBITO AGRICOLO

(ai sensi della D.G.R. n.1949 del 30/11/2015)

Scala 1:5.000

Tavola 2

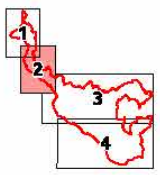

1B5 - Divieto di utilizzo di fitofarmaci

Dicembre 2015

ALPE STPELLEGRINO

MONTALBANO

M. SPICCHIO

Legenda

Sito Rete Natura 2000

IT4040002 - Monte Rondinaio, Monte Giovo

Misura regolamentare

Divieto di utilizzo di fitofarmaci (1B5)

parchi emilia centrale

SIC-ZPS IT4040002
"MONTE RONDINAIO, MONTE GIOVO"

CARTA DELLE MISURE REGOLAMENTARI IN AMBITO AGRICOLO

(ai sensi della D.G.R. n.1949 del 30/11/2015)

Scala 1:5.000

Tavola 4



186 - Divieto di utilizzo di diserbanti

Dicembre 2015

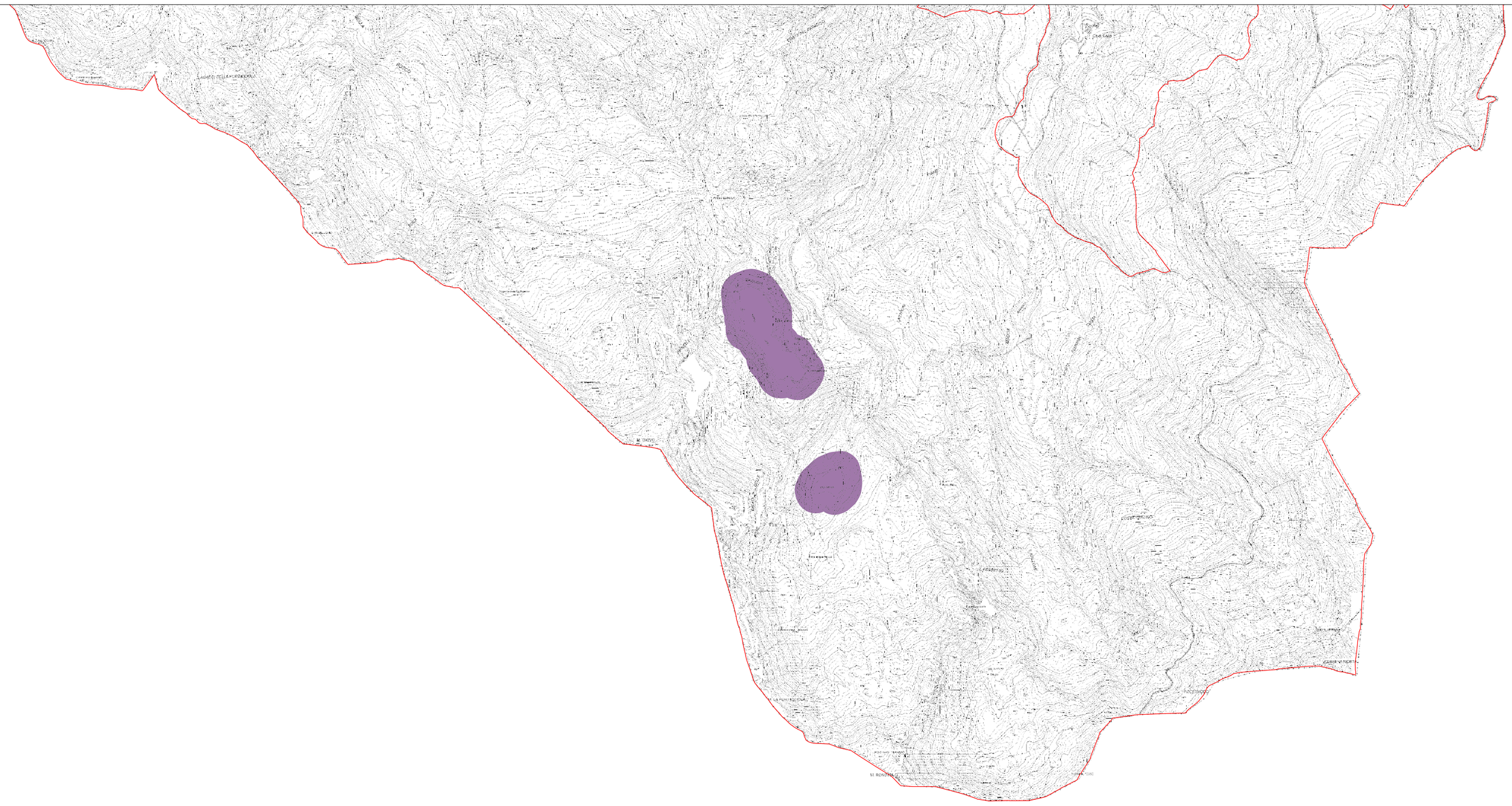

Legenda

Sito Rete Natura 2000

IT4040002 - Monte Rondinaio, Monte Giovo

Misure regolamentare

Divieto di utilizzo di diserbanti (186)

parchi emilia centrale

SIC-ZPS IT4040002
"MONTE RONDINAIO, MONTE GIOVO"

CARTA DELLE MISURE REGOLAMENTARI IN AMBITO AGRICOLO

(ai sensi della D.G.R. n.1949 del 30/11/2015)

Scala 1:5.000

Tavola 4



3A2 - Divieto di eliminazione di zone umide (di modeste dimensioni < 2 ha e di grandi dimensioni > 2 ha), laghetti e paludi

Dicembre 2015

Legenda

Sito Rete Natura 2000

IT4040002 - Monte Rondinaio, Monte Giovo

Misure regolamentare

Divieto di eliminazione di zone umide, laghetti e paludi (3A2)

parchi emilia centrale

SIC-ZPS IT4040002
"MONTE RONDINAIO, MONTE GIOVO"

CARTA DELLE MISURE REGOLAMENTARI IN AMBITO AGRICOLO

(ai sensi della D.G.R. n.1949 del 30/11/2015)

Scala 1:5.000

Tavola 3



3A2 – Divieto di eliminazione di zone umide (di modeste dimensioni < 2 ha e di grandi dimensioni > 2 ha), laghetti e paludi

Dicembre 2015

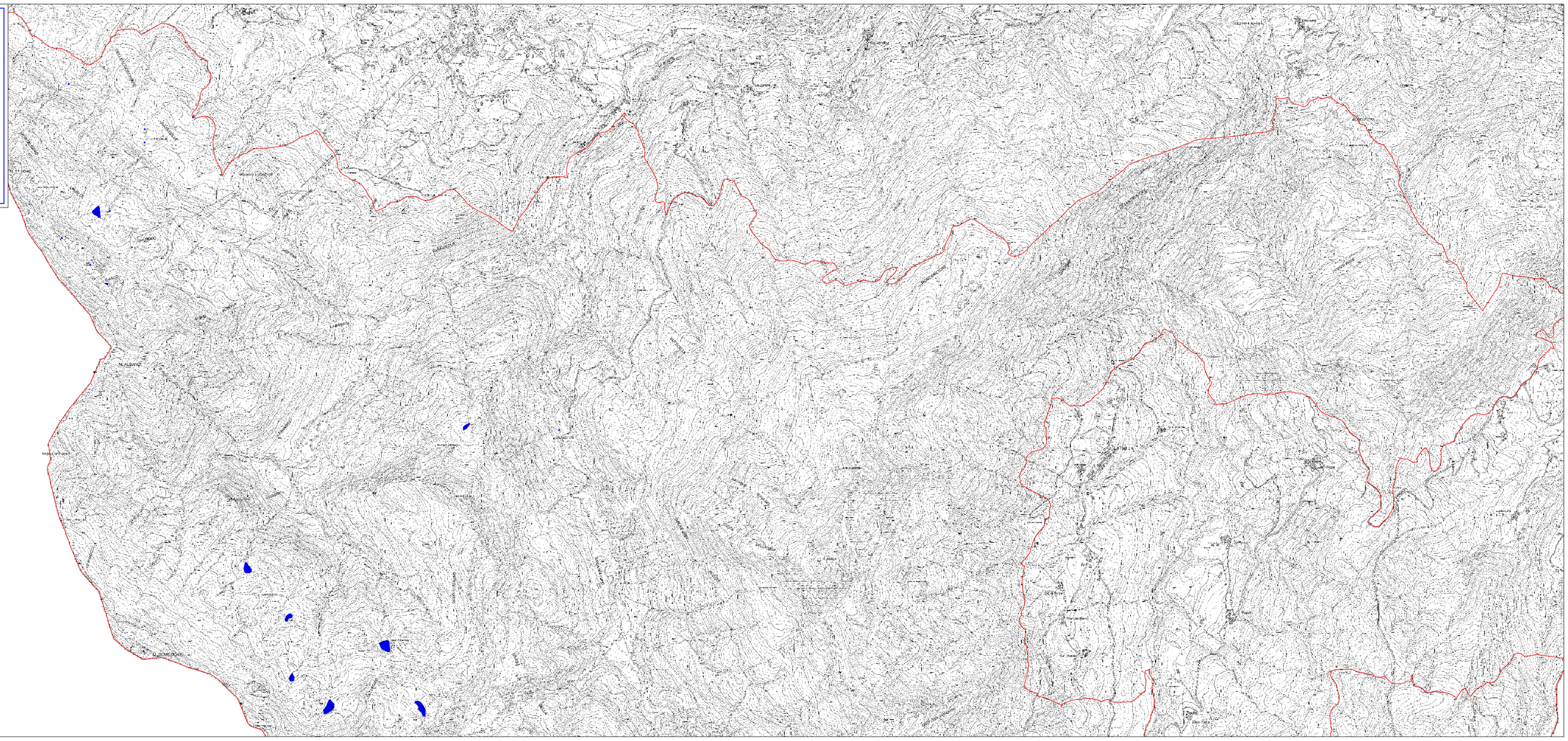

Legenda

Sito Rete Natura 2000

IT4040002 - Monte Rondinaio, Monte Giovo

Misure regolamentare

Divieto di eliminazione di zone umide, laghetti e paludi (3A2)

parchi emilia centrale

SIC/ZPS IT4040002
"MONTE RONDINAIO, MONTE GIOVO"

CARTA DELLE MISURE REGOLAMENTARI IN AMBITO AGRICOLO

(ai sensi della D.G.R. n.1949 del 30/11/2015)

Scala 1:5.000

Tavola 3



2A2 - Divieto di eliminazione dei prati permanenti e/o dei pascoli in collina e in montagna, qualora presentino habitat di interesse comunitario

Dicembre 2015

Legenda

Sito Rete Natura 2000

IT4040002 - Monte Rondinaio, Monte Giovo

Misure regolamentare

Divieto di eliminazione dei prati permanenti e/o dei pascoli con habitat di interesse comunitario (2A2)

parchi emilia centrale

SIC-ZPS IT4040002
"MONTE RONDINAIO, MONTE GIOVO"

CARTA DELLE MISURE REGOLAMENTARI IN AMBITO AGRICOLO

(ai sensi della D.G.R. n.1949 del 30/11/2015)

Scala 1:5.000

Tavola 4



2B1 - Divieto di pascolamento

Dicembre 2015

Legenda

Sito Rete Natura 2000

IT4040002 - Monte Rondinaio, Monte Giovo

Misure regolamentare

Divieto di pascolamento (2B1)

parchi emilia centrale

SIC-ZPS IT4040002
"MONTE RONDINAIO, MONTE GIOVO"

CARTA DELLE MISURE REGOLAMENTARI IN AMBITO AGRICOLO

(ai sensi della D.G.R. n.1949 del 30/11/2015)

Scala 1:5.000

Tavola 1

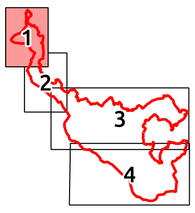

2C4 - Divieto di sfalcio/trinciatura dal 15 aprile al 30 giugno

Dicembre 2015

Legenda

Sito Rete Natura 2000

IT4040002 - Monte Rondinaio, Monte Giovo

Misura regolamentare

Divieto di sfalcio/trinciatura dal 15/04 al 30/06 (2C4)

parchi emilia centrale

SIC-ZPS IT4040002
"MONTE RONDINAIO, MONTE GIOVO"

CARTA DELLE MISURE REGOLAMENTARI IN AMBITO AGRICOLO

(ai sensi della D.G.R. n.1949 del 30/11/2015)

Scala 1:5.000

Tavola 1

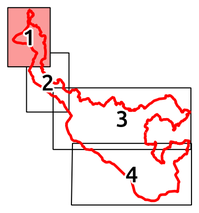

3A2 - Divieto di eliminazione di zone umide (di modeste dimensioni < 2 ha e di grandi dimensioni > 2 ha), laghetti e paludi

Dicembre 2015

Legenda

Sito Rete Natura 2000

IT4040002 - Monte Rondinaio, Monte Giovo

Misura regolamentare

Divieto di eliminazione di zone umide, laghetti e paludi (3A2)

parchi emilia centrale

SIC-ZPS IT4040002
"MONTE RONDINAIO, MONTE GIOVO"

CARTA DELLE MISURE REGOLAMENTARI IN AMBITO AGRICOLO

(ai sensi della D.G.R. n.1949 del 30/11/2015)

Scala 1:5.000

Tavola 2

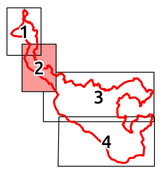

3A2 - Divieto di eliminazione di zone umide (di modeste dimensioni < 2 ha e di grandi dimensioni > 2 ha), laghetti e paludi

Dicembre 2015

ALPE S. PELLEGRINO

MONTE LEBRO

M. SPICCHIO

Legenda

Sito Rete Natura 2000

IT4040002 - Monte Rondinaio, Monte Giovo

Misura regolamentare

Divieto di eliminazione di zone umide, laghetti e paludi (3A2)

parchi emilia centrale

SIC-ZPS IT4040002
"MONTE RONDINAIO, MONTE GIOVO"

CARTA DELLE MISURE REGOLAMENTARI IN AMBITO AGRICOLO

(ai sensi della D.G.R. n.1949 del 30/11/2015)

Scala 1:5.000

Tavola 2

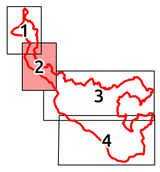

1B6 - Divieto di utilizzo di diserbanti

Dicembre 2015

ALPE S. PELLEGRINO

M. SPICCHIO

MONTALBANO

Legenda

Sito Rete Natura 2000

IT4040002 - Monte Rondinaio, Monte Giovo

Misura regolamentare

Divieto di utilizzo di diserbanti (1B6)

parchi emilia centrale

SIC-ZPS IT4040002
"MONTE RONDINAIO, MONTE GIOVO"

CARTA DELLE MISURE REGOLAMENTARI IN AMBITO AGRICOLO

(ai sensi della D.G.R. n.1949 del 30/11/2015)

Scala 1:5.000

Tavola 3



2C4 - Divieto di sfalcio/trinciatura dal 15 aprile al 30 giugno

Dicembre 2015

Ospitale
Pian di Novello
Pian Vaccaro
Pian Vaccaro
Pian Vaccaro

parchi emilia centrale

SIC-ZPS IT4040002
"MONTE RONDINAIO, MONTE GIOVO"

CARTA DELLE MISURE REGOLAMENTARI IN AMBITO AGRICOLO

(ai sensi della D.G.R. n.1949 del 30/11/2015)

Scala 1:5.000

Tavola 1

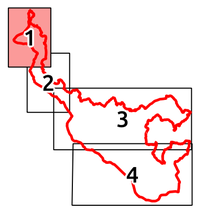

2B1 - Divieto di pascolamento

Dicembre 2015

Legenda

Sito Rete Natura 2000

IT4040002 - Monte Rondinaio, Monte Giovo

Misura regolamentare

Divieto di pascolamento (2B1)

parchi emilia centrale

SIC-ZPS IT4040002
"MONTE RONDINAIO, MONTE GIOVO"

CARTA DELLE MISURE REGOLAMENTARI IN AMBITO AGRICOLO

(ai sensi della D.G.R. n.1949 del 30/11/2015)

Scala 1:5.000

Tavola 4



2A2 - Divieto di eliminazione dei prati permanenti e/o dei pascoli in collina e in montagna, qualora presentino habitat di interesse comunitario

Dicembre 2015

Legenda

Sito Rete Natura 2000

IT4040002 - Monte Rondinaio, Monte Giovo

Misura regolamentare

Divieto di eliminazione dei prati permanenti e/o dei pascoli con habitat di interesse comunitario (2A2)

parchi emilia centrale

SIC/ZPS IT4040002
"MONTE RONDINAIO, MONTE GIOVO"

CARTA DELLE MISURE REGOLAMENTARI IN AMBITO AGRICOLO

(ai sensi della D.G.R. n.1949 del 30/11/2015)

Scala 1:5.000

Tavola 3



1BS – Divieto di utilizzo di Fitofarmaci

Dicembre 2015

M. ALBANO
M. FOLGORITO
M. GIOVO
M. RONDINAIO
PIANO DI SAMBUCO
PIANO DI MOLINO
PIANO DI CASTAGNO
PIANO DI CAMPOLUNGO
PIANO DI CAMPOLONGO
PIANO DI CAMPOLONGHI
PIANO DI CAMPOLONGHINO
PIANO DI CAMPOLONGHINI
PIANO DI CAMPOLONGHINE
PIANO DI CAMPOLONGHINES
PIANO DI CAMPOLONGHINESS
PIANO DI CAMPOLONGHINESSS
PIANO DI CAMPOLONGHINESSSS
PIANO DI CAMPOLONGHINESSSSS
PIANO DI CAMPOLONGHINESSSSSS
PIANO DI CAMPOLONGHINESSSSSSS
PIANO DI CAMPOLONGHINESSSSSSSS
PIANO DI CAMPOLONGHINESSSSSSSSS
PIANO DI CAMPOLONGHINESSSSSSSSSS
PIANO DI CAMPOLONGHINESSSSSSSSSSS
PIANO DI CAMPOLONGHINESSSSSSSSSSSS
PIANO DI CAMPOLONGHINESSSSSSSSSSSSS
PIANO DI CAMPOLONGHINESSSSSSSSSSSSSS
PIANO DI CAMPOLONGHINESSSSSSSSSSSSSSS
PIANO DI CAMPOLONGHINESSSSSSSSSSSSSSSS
PIANO DI CAMPOLONGHINESSSSSSSSSSSSSSSSS
PIANO DI CAMPOLONGHINESSSSSSSSSSSSSSSSSS
PIANO DI CAMPOLONGHINESSSSSSSSSSSSSSSSSSS
PIANO DI CAMPOLONGHINESSSSSSSSSSSSSSSSSSSS
PIANO DI CAMPOLONGHINESSSSSSSSSSSSSSSSSSSSS
PIANO DI CAMPOLONGHINESSSSSSSSSSSSSSSSSSSSSS
PIANO DI CAMPOLONGHINESSSSSSSSSSSSSSSSSSSSSSS
PIANO DI CAMPOLONGHINESSSSSSSSSSSSSSSSSSSSSSSS
PIANO DI CAMPOLONGHINESSSSSSSSSSSSSSSSSSSSSSSSS
PIANO DI CAMPOLONGHINESSSSSSSSSSSSSSSSSSSSSSSSSS
PIANO DI CAMPOLONGHINESSSSSSSSSSSSSSSSSSSSSSSSSSS
PIANO DI CAMPOLONGHINESSSSSSSSSSSSSSSSSSSSSSSSSSSS
PIANO DI CAMPOLONGHINESSSSSSSSSSSSSSSSSSSSSSSSSSSSS
PIANO DI CAMPOLONGHINESSSSSSSSSSSSSSSSSSSSSSSSSSSSSS
PIANO DI CAMPOLONGHINESSSSSSSSSSSSSSSSSSSSSSSSSSSSSSS
PIANO DI CAMPOLONGHINESSSSSSSSSSSSSSSSSSSSSSSSSSSSSSSS
PIANO DI CAMPOLONGHINESSSSSSSSSSSSSSSSSSSSSSSSSSSSSSSSS
PIANO DI CAMPOLONGHINESSSSSSSSSSSSSSSSSSSSSSSSSSSSSSSSSS
PIANO DI CAMPOLONGHINESSSSSSSSSSSSSSSSSSSSSSSSSSSSSSSSSSS
PIANO DI CAMPOLONGHINESSSSSSSSSSSSSSSSSSSSSSSSSSSSSSSSSSSS
PIANO DI CAMPOLONGHINESSSSSSSSSSSSSSSSSSSSSSSSSSSSSSSSSSSSS
PIANO DI CAMPOLONGHINESSSSSSSSSSSSSSSSSSSSSSSSSSSSSSSSSSSSSS
PIANO DI CAMPOLONGHINESSSSSSSSSSSSSSSSSSSSSSSSSSSSSSSSSSSSSSS
PIANO DI CAMPOLONGHINESSSSSSSSSSSSSSSSSSSSSSSSSSSSSSSSSSSSSSSS
PIANO DI CAMPOLONGHINESSSSSSSSSSSSSSSSSSSSSSSSSSSSSSSSSSSSSSSSS
PIANO DI CAMPOLONGHINESSSSSSSSSSSSSSSSSSSSSSSSSSSSSSSSSSSSSSSSSS
PIANO DI CAMPOLONGHINESSSSSSSSSSSSSSSSSSSSSSSSSSSSSSSSSSSSSSSSSSS
PIANO DI CAMPOLONGHINESSSSSSSSSSSSSSSSSSSSSSSSSSSSSSSSSSSSSSSSSSSS
PIANO DI CAMPOLONGHINESSSSSSSSSSSSSSSSSSSSSSSSSSSSSSSSSSSSSSSSSSSSS
PIANO DI CAMPOLONGHINESSSSSSSSSSSSSSSSSSSSSSSSSSSSSSSSSSSSSSSSSSSSSS
PIANO DI CAMPOLONGHINESSSSSSSSSSSSSSSSSSSSSSSSSSSSSSSSSSSSSSSSSSSSSSS
PIANO DI CAMPOLONGHINESSSSSSSSSSSSSSSSSSSSSSSSSSSSSSSSSSSSSSSSSSSSSSSS
PIANO DI CAMPOLONGHINESSSSSSSSSSSSSSSSSSSSSSSSSSSSSSSSSSSSSSSSSSSSSSSSS
PIANO DI CAMPOLONGHINESSSSSSSSSSSSSSSSSSSSSSSSSSSSSSSSSSSSSSSSSSSSSSSSSS
PIANO DI CAMPOLONGHINESSSSSSSSSSSSSSSSSSSSSSSSSSSSSSSSSSSSSSSSSSSSSSSSSSS
PIANO DI CAMPOLONGHINESSSSSSSSSSSSSSSSSSSSSSSSSSSSSSSSSSSSSSSSSSSSSSSSSSSS
PIANO DI CAMPOLONGHINESSSSSSSSSSSSSSSSSSSSSSSSSSSSSSSSSSSSSSSSSSSSSSSSSSSSS
PIANO DI CAMPOLONGHINESSSSSSSSSSSSSSSSSSSSSSSSSSSSSSSSSSSSSSSSSSSSSSSSSSSSSS
PIANO DI CAMPOLONGHINESSSSSSSSSSSSSSSSSSSSSSSSSSSSSSSSSSSSSSSSSSSSSSSSSSSSSSS
PIANO DI CAMPOLONGHINESSSSSSSSSSSSSSSSSSSSSSSSSSSSSSSSSSSSSSSSSSSSSSSSSSSSSSSS
PIANO DI CAMPOLONGHINESSSSSSSSSSSSSSSSSSSSSSSSSSSSSSSSSSSSSSSSSSSSSSSSSSSSSSSSS
PIANO DI CAMPOLONGHINESSSSSSSSSSSSSSSSSSSSSSSSSSSSSSSSSSSSSSSSSSSSSSSSSSSSSSSSSS
PIANO DI CAMPOLONGHINESSSSSSSSSSSSSSSSSSSSSSSSSSSSSSSSSSSSSSSSSSSSSSSSSSSSSSSSSSS
PIANO DI CAMPOLONGHINESSSSSSSSSSSSSSSSSSSSSSSSSSSSSSSSSSSSSSSSSSSSSSSSSSSSSSSSSSSS
PIANO DI CAMPOLONGHINESSSSSSSSSSSSSSSSSSSSSSSSSSSSSSSSSSSSSSSSSSSSSSSSSSSSSSSSSSSSS
PIANO DI CAMPOLONGHINESSSSSSSSSSSSSSSSSSSSSSSSSSSSSSSSSSSSSSSSSSSSSSSSSSSSSSSSSSSSSS
PIANO DI CAMPOLONGHINESSSSSSSSSSSSSSSSSSSSSSSSSSSSSSSSSSSSSSSSSSSSSSSSSSSSSSSSSSSSSSS
PIANO DI CAMPOLONGHINESSSSSSSSSSSSSSSSSSSSSSSSSSSSSSSSSSSSSSSSSSSSSSSSSSSSSSSSSSSSSSSS
PIANO DI CAMPOLONGHINESSSSSSSSSSSSSSSSSSSSSSSSSSSSSSSSSSSSSSSSSSSSSSSSSSSSSSSSSSSSSSSSS
PIANO DI CAMPOLONGHINESSSSSSSSSSSSSSSSSSSSSSSSSSSSSSSSSSSSSSSSSSSSSSSSSSSSSSSSSSSSSSSSSS
PIANO DI CAMPOLONGHINESSSSSSSSSSSSSSSSSSSSSSSSSSSSSSSSSSSSSSSSSSSSSSSSSSSSSSSSSSSSSSSSSSS
PIANO DI CAMPOLONGHINESSSSSSSSSSSSSSSSSSSSSSSSSSSSSSSSSSSSSSSSSSSSSSSSSSSSSSSSSSSSSSSSSSSS
PIANO DI CAMPOLONGHINESSSSSSSSSSSSSSSSSSSSSSSSSSSSSSSSSSSSSSSSSSSSSSSSSSSSSSSSSSSSSSSSSSSSS
PIANO DI CAMPOLONGHINESSSSSSSSSSSSSSSSSSSSSSSSSSSSSSSSSSSSSSSSSSSSSSSSSSSSSSSSSSSSSSSSSSSSSS
PIANO DI CAMPOLONGHINESSSSSSSSSSSSSSSSSSSSSSSSSSSSSSSSSSSSSSSSSSSSSSSSSSSSSSSSSSSSSSSSSSSSSSS
PIANO DI CAMPOLONGHINESSSSSSSSSSSSSSSSSSSSSSSSSSSSSSSSSSSSSSSSSSSSSSSSSSSSSSSSSSSSSSSSSSSSSSSS
PIANO DI CAMPOLONGHINESSSSSSSSSSSSSSSSSSSSSSSSSSSSSSSSSSSSSSSSSSSSSSSSSSSSSSSSSSSSSSSSSSSSSSSSS
PIANO DI CAMPOLONGHINESSSSSSSSSSSSSSSSSSSSSSSSSSSSSSSSSSSSSSSSSSSSSSSSSSSSSSSSSSSSSSSSSSSSSSSSSS
PIANO DI CAMPOLONGHINESSSSSSSSSSSSSSSSSSSSSSSSSSSSSSSSSSSSSSSSSSSSSSSSSSSSSSSSSSSSSSSSSSSSSSSSSSS
PIANO DI CAMPOLONGHINESSSSSSSSSSSSSSSSSSSSSSSSSSSSSSSSSSSSSSSSSSSSSSSSSSSSSSSSSSSSSSSSSSSSSSSSSSSS
PIANO DI CAMPOLONGHINESSSSSSSSSSSSSSSSSSSSSSSSSSSSSSSSSSSSSSSSSSSSSSSSSSSSSSSSSSSSSSSSSSSSSSSSSSSSS
PIANO DI CAMPOLONGHINESSSSSSSSSSSSSSSSSSSSSSSSSSSSSSSSSSSSSSSSSSSSSSSSSSSSSSSSSSSSSSSSSSSSSSSSSSSSSS
PIANO DI CAMPOLONGHINESSSSSSSSSSSSSSSSSSSSSSSSSSSSSSSSSSSSSSSSSSSSSSSSSSSSSSSSSSSSSSSSSSSSSSSSSSSSSSS
PIANO DI CAMPOLONGHINESSSSSSSSSSSSSSSSSSSSSSSSSSSSSSSSSSSSSSSSSSSSSSSSSSSSSSSSSSSSSSSSSSSSSSSSSSSSSSSS
PIANO DI CAMPOLONGHINESSSSSSSSSSSSSSSSSSSSSSSSSSSSSSSSSSSSSSSSSSSSSSSSSSSSSSSSSSSSSSSSSSSSSSSSSSSSSSSSS
PIANO DI CAMPOLONGHINESSSSSSSSSSSSSSSSSSSSSSSSSSSSSSSSSSSSSSSSSSSSSSSSSSSSSSSSSSSSSSSSSSSSSSSSSSSSSSSSSS
PIANO DI CAMPOLONGHINESSSSSSSSSSSSSSSSSSSSSSSSSSSSSSSSSSSSSSSSSSSSSSSSSSSSSSSSSSSSSSSSSSSSSSSSSSSSSSSSSSS
PIANO DI CAMPOLONGHINESSSSSSSSSSSSSSSSSSSSSSSSSSSSSSSSSSSSSSSSSSSSSSSSSSSSSSSSSSSSSSSSSSSSSSSSSSSSSSSSSSSS
PIANO DI CAMPOLONGHINESSSSSSSSSSSSSSSSSSSSSSSSSSSSSSSSSSSSSSSSSSSSSSSSSSSSSSSSSSSSSSSSSSSSSSSSSSSSSSSSSSSSS
PIANO DI CAMPOLONGHINESSSSSSSSSSSSSSSSSSSSSSSSSSSSSSSSSSSSSSSSSSSSSSSSSSSSSSSSSSSSSSSSSSSSSSSSSSSSSSSSSSSSSS
PIANO DI CAMPOLONGHINESSSSSSSSSSSSSSSSSSSSSSSSSSSSSSSSSSSSSSSSSSSSSSSSSSSSSSSSSSSSSSSSSSSSSSSSSSSSSSSSSSSSSSS
PIANO DI CAMPOLONGHINESSSSSSSSSSSSSSSSSSSSSSSSSSSSSSSSSSSSSSSSSSSSSSSSSSSSSSSSSSSSSSSSSSSSSSSSSSSSSSSSSSSSSSSS
PIANO DI CAMPOLONGHINESSSSSSSSSSSSSSSSSSSSSSSSSSSSSSSSSSSSSSSSSSSSSSSSSSSSSSSSSSSSSSSSSSSSSSSSSSSSSSSSSSSSSSSSS
PIANO DI CAMPOLONGHINESSSSSSSSSSSSSSSSSSSSSSSSSSSSSSSSSSSSSSSSSSSSSSSSSSSSSSSSSSSSSSSSSSSSSSSSSSSSSSSSSSSSSSSSSS
PIANO DI CAMPOLONGHINESSSSSSSSSSSSSSSSSSSSSSSSSSSSSSSSSSSSSSSSSSSSSSSSSSSSSSSSSSSSSSSSSSSSSSSSSSSSSSSSSSSSSSSSSSS
PIANO DI CAMPOLONGHINESSSSSSSSSSSSSSSSSSSSSSSSSSSSSSSSSSSSSSSSSSSSSSSSSSSSSSSSSSSSSSSSSSSSSSSSSSSSSSSSSSSSSSSSSSSS
PIANO DI CAMPOLONGHINESSSSSSSSSSSSSSSSSSSSSSSSSSSSSSSSSSSSSSSSSSSSSSSSSSSSSSSSSSSSSSSSSSSSSSSSSSSSSSSSSSSSSSSSSSSSS
PIANO DI CAMPOLONGHINESSSSSSSSSSSSSSSSSSSSSSSSSSSSSSSSSSSSSSSSSSSSSSSSSSSSSSSSSSSSSSSSSSSSSSSSSSSSSSSSSSSSSSSSSSSSSS
PIANO DI CAMPOLONGHINESSSSSSSSSSSSSSSSSSSSSSSSSSSSSSSSSSSSSSSSSSSSSSSSSSSSSSSSSSSSSSSSSSSSSSSSSSSSSSSSSSSSSSSSSSSSSSS
PIANO DI CAMPOLONGHINESSSSSSSSSSSSSSSSSSSSSSSSSSSSSSSSSSSSSSSSSSSSSSSSSSSSSSSSSSSSSSSSSSSSSSSSSSSSSSSSSSSSSSSSSSSSSSSS
PIANO DI CAMPOLONGHINESS

parchi emilia centrale

SIC-ZPS IT4040002
"MONTE RONDINAIO, MONTE GIOVO"

CARTA DELLE MISURE REGOLAMENTARI IN AMBITO AGRICOLO

(ai sensi della D.G.R. n.1949 del 30/11/2015)

Scala 1:5.000

Tavola 2

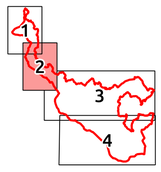

2B1 - Divieto di pascolamento

Dicembre 2015

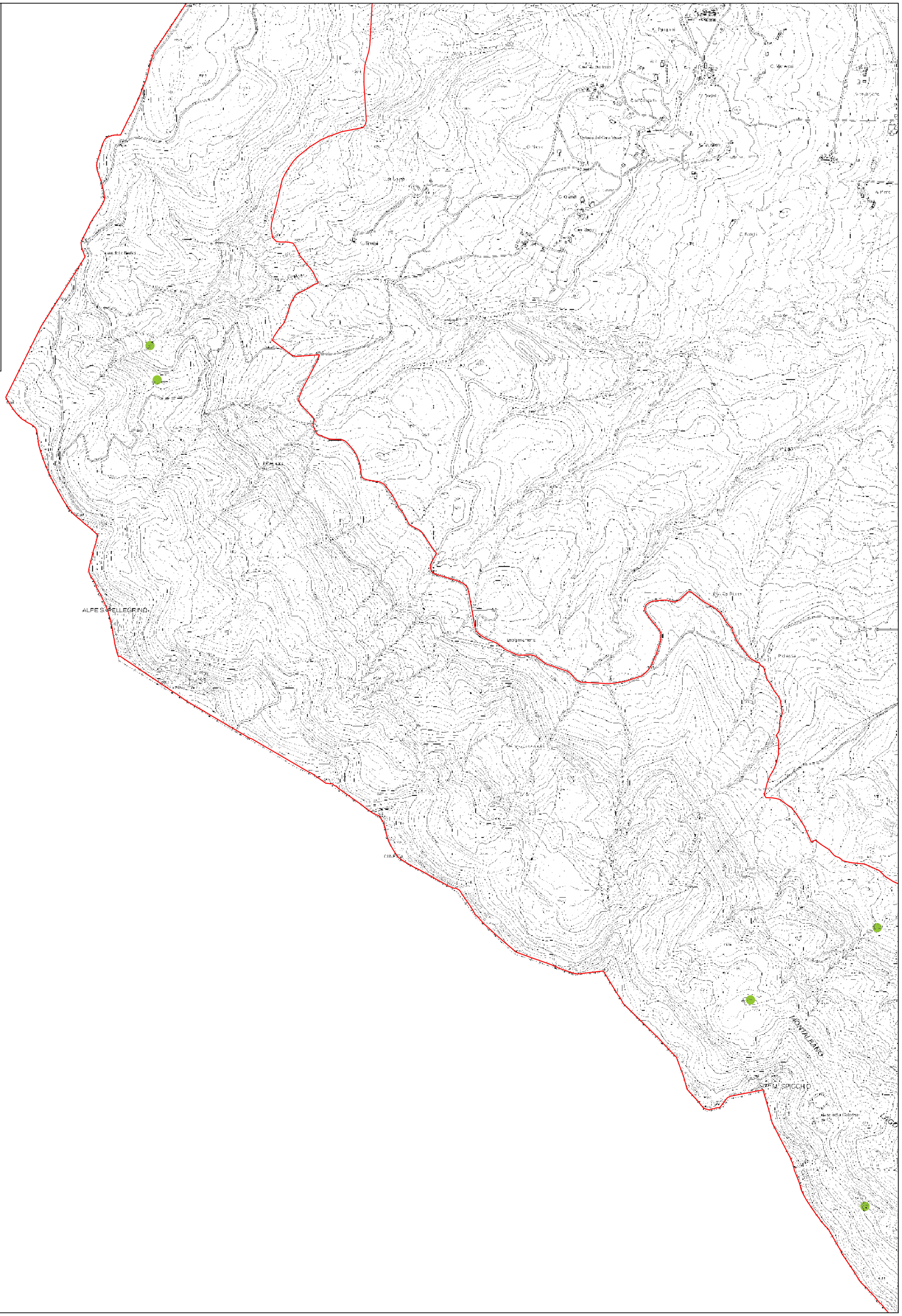

Legenda

Sito Rete Natura 2000

IT4040002 - Monte Rondinaio, Monte Giovo

Misura regolamentare

Divieto di pascolamento (2B1)

parchi emilia centrale

SIC-ZPS IT4040002
"MONTE RONDINAIO, MONTE GIOVO"

CARTA DELLE MISURE REGOLAMENTARI IN AMBITO AGRICOLO

(ai sensi della D.G.R. n.1949 del 30/11/2015)

Scala 1:5.000

Tavola 2

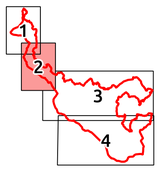

2C4 - Divieto di sfalcio/trinciatura dal 15 aprile al 30 giugno

Dicembre 2015



Legenda

Sito Rete Natura 2000

IT4040002 - Monte Rondinaio, Monte Giovo

Misura regolamentare

Divieto di sfalcio/trinciatura dal 15/04 al 30/06 (2C4)

parchi emilia centrale

SIC-ZPS IT4040002
"MONTE RONDINAIO, MONTE GIOVO"

CARTA DELLE MISURE REGOLAMENTARI IN AMBITO AGRICOLO

(ai sensi della D.G.R. n.1949 del 30/11/2015)

Scala 1:5.000

Tavola 4



2C4 - Divieto di sfalcio/trinciatura dal 15 aprile al 30 giugno

Dicembre 2015

M. GIOVO
M. RONDINAIO
A. PORTICCIOLA
CIMA DI MEZZO
PIANACCIO
PIETRAMALA
POGGIO PIANO
CIMA DI CASTELLO
M. CASTELLO
M. PRADO
M. CASTELLACCIO
M. CUCCO
M. BELLAVISTA
M. CIMONE
M. CIMONE DELLA NEVE
M. CIMONE DELLA MALA
M. CIMONE DELLA MALA
M. CIMONE DELLA MALA

parchi emilia centrale

SIC/ZPS IT4040002
"MONTE RONDINAIO, MONTE GIOVO"

CARTA DELLE MISURE REGOLAMENTARI IN AMBITO AGRICOLO

(ai sensi della D.G.R. n.1949 del 30/11/2015)

Scala 1:5.000

Tavola 3



ZB1 – Divieto di pascolamento

Dicembre 2015

Legenda

Sito Rete Natura 2000

IT4040002 - Monte Rondinaio, Monte Giovo

Misure regolamentare

Divieto di pascolamento (ZB1)

parchi emilia centrale

SIC-ZPS IT4040002
"MONTE RONDINAIO, MONTE GIOVO"

CARTA DELLE MISURE REGOLAMENTARI IN AMBITO AGRICOLO

(ai sensi della D.G.R. n.1949 del 30/11/2015)

Scala 1:5.000

Tavola 2

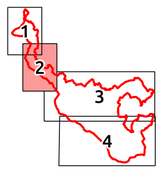

2A2 - Divieto di eliminazione dei prati permanenti e/o dei pascoli in collina e in montagna, qualora presentino habitat di interesse comunitario

Dicembre 2015

ALPE S. PELLEGRINO

M. SPICCHIO

MONTALBANO

Legenda

Sito Rete Natura 2000

IT4040002 - Monte Rondinaio, Monte Giovo

Misura regolamentare

Divieto di eliminazione dei prati permanenti e/o dei pascoli con habitat di interesse comunitario (2A2)

parchi emilia centrale

SIC-ZPS IT4040002
"MONTE RONDINAIO, MONTE GIOVO"

CARTA DELLE MISURE REGOLAMENTARI IN AMBITO AGRICOLO

(ai sensi della D.G.R. n.1949 del 30/11/2015)

Scala 1:5.000

Tavola 4



18S - Divieto di utilizzo di fitofarmaci

Dicembre 2015

Legenda

Sito Rete Natura 2000

IT4040002 - Monte Rondinaio, Monte Giovo

Misure regolamentare

Divieto di utilizzo di fitofarmaci (18S)

parchi emilia centrale

SIC-ZPS IT4040003
"SASSI DI ROCCAMALATINA, SASSO DI SANT'ANDREA"

CARTA DELLE MISURE REGOLAMENTARI IN AMBITO AGRICOLO

(ai sensi della D.G.R. n.1949 del 30/11/2015)

Scala 1:5.000

Tavola 4

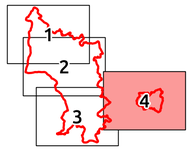

3A2 - Divieto di eliminazione di zone umide (di modeste dimensioni < 2 ha e di grandi dimensioni > 2 ha), laghetti e paludi

Dicembre 2015

Legenda

Sito Rete Natura 2000

IT4040003 - Sassi di Roccamalatina, Sasso di Sant'Andrea

Misura regolamentare

Divieto di eliminazione di zone umide, laghetti e paludi (3A2)

parchi emilia centrale

SIC-ZPS IT4040003
"SASSI DI ROCCAMALATINA, SASSO DI SANT'ANDREA"

CARTA DELLE MISURE REGOLAMENTARI IN AMBITO AGRICOLO

(ai sensi della D.G.R. n.1949 del 30/11/2015)

Scala 1:5.000

Tavola 3

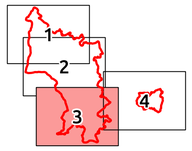

3A2 - Divieto di eliminazione di zone umide (di modeste dimensioni < 2 ha e di grandi dimensioni > 2 ha), laghetti e paludi

Dicembre 2015

Poggiolo
Castellina delle Formiche
Gainazzo
Samone
LA TORRE

Legenda

Sito Rete Natura 2000

IT4040003 - Sassi di Roccamalatina, Sasso di Sant'Andrea

Misura regolamentare

Divieto di eliminazione di zone umide, laghetti e paludi (3A2)

parchi emilia centrale

SIC-ZPS IT4040003
"SASSI DI ROCCAMALATINA, SASSO DI SANT'ANDREA"

CARTA DELLE MISURE REGOLAMENTARI IN AMBITO AGRICOLO

(ai sensi della D.G.R. n.1949 del 30/11/2015)

Scala 1:5.000

Tavola 1

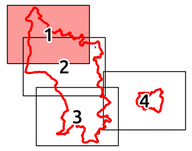

3A2 - Divieto di eliminazione di zone umide (di modeste dimensioni < 2 ha e di grandi dimensioni > 2 ha), laghetti e paludi

Dicembre 2015

Legenda

Sito Rete Natura 2000

IT4040003 - Sassi di Roccamalatina, Sasso di Sant'Andrea

Misura regolamentare

Divieto di eliminazione di zone umide, laghetti e paludi (3A2)

parchi emilia centrale

SIC-ZPS IT4040003
"SASSI DI ROCCAMALATINA, SASSO DI SANT'ANDREA"

CARTA DELLE MISURE REGOLAMENTARI IN AMBITO AGRICOLO

(ai sensi della D.G.R. n.1949 del 30/11/2015)

Scala 1:5.000

Tavola 2

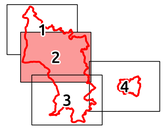

3A2 - Divieto di eliminazione di zone umide (di modeste dimensioni < 2 ha e di grandi dimensioni > 2 ha), laghetti e paludi

Dicembre 2015

MONTE GUERRO

Pieve di Trebbio

La Tagliata

Poggiolo

Legenda

Sito Rete Natura 2000

IT4040003 - Sassi di Roccamalatina, Sasso di Sant'Andrea

Misura regolamentare

Divieto di eliminazione di zone umide, laghetti e paludi (3A2)

Provincia di Modena

SIC-ZPS IT4040004
"SASSOGUIDANO, GAIATO"

CARTA DELLE MISURE REGOLAMENTARI IN AMBITO AGRICOLO

(ai sensi della D.G.R. n.1949 del 30/11/2015)

Scala 1:10.000

3A2 - Divieto di eliminazione di zone umide (di modeste dimensioni < 2 ha e di grandi dimensioni > 2 ha), laghetti e paludi

Dicembre 2015

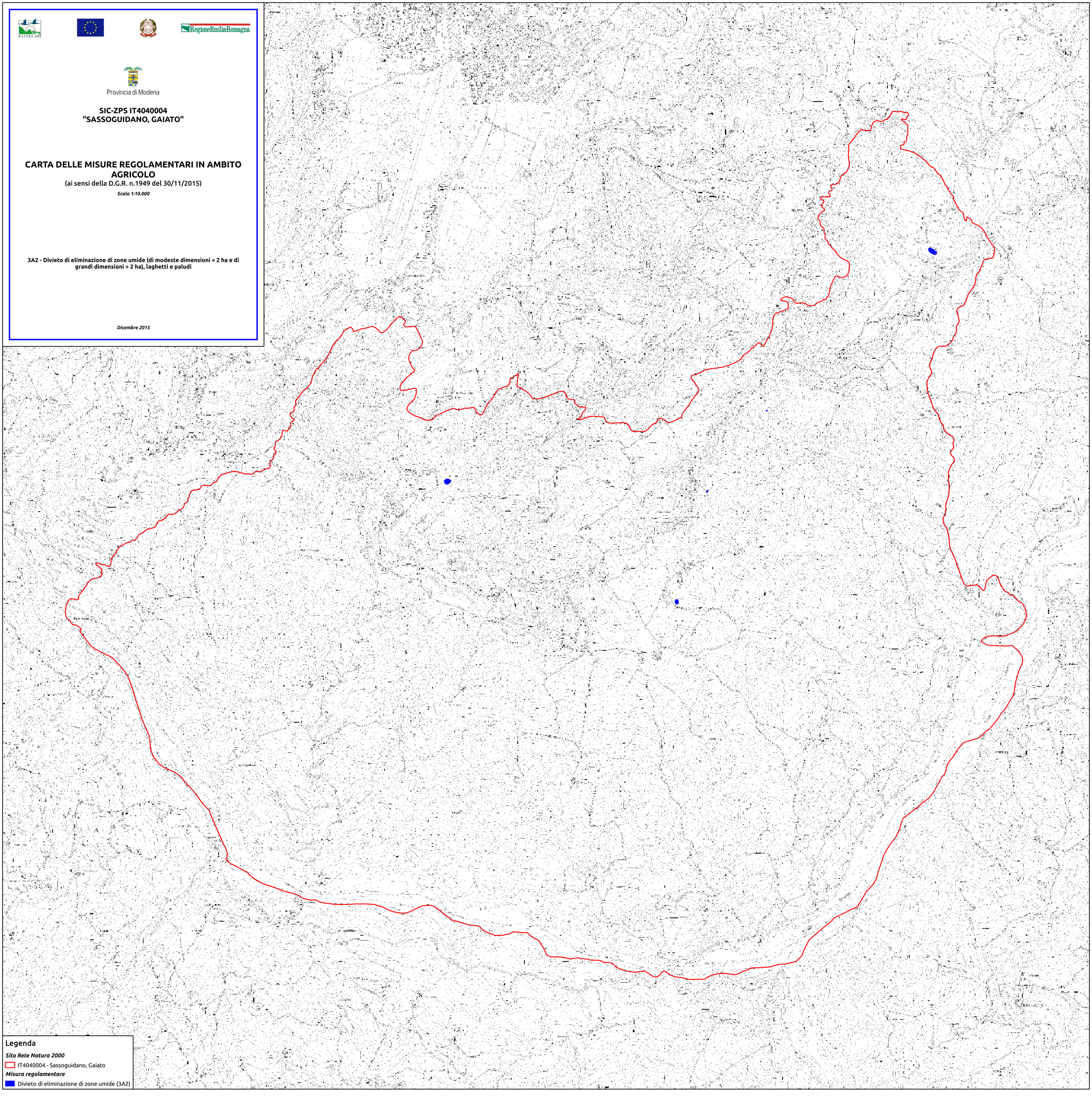

Provincia di Modena

SIC-ZPS IT4040004
"SASSOGUIDANO, GAIATO"

CARTA DELLE MISURE REGOLAMENTARI IN AMBITO AGRICOLO

(ai sensi della D.G.R. n.1949 del 30/11/2015)

Scala 1:10.000

1B6 - Divieto di utilizzo di diserbanti

Dicembre 2015

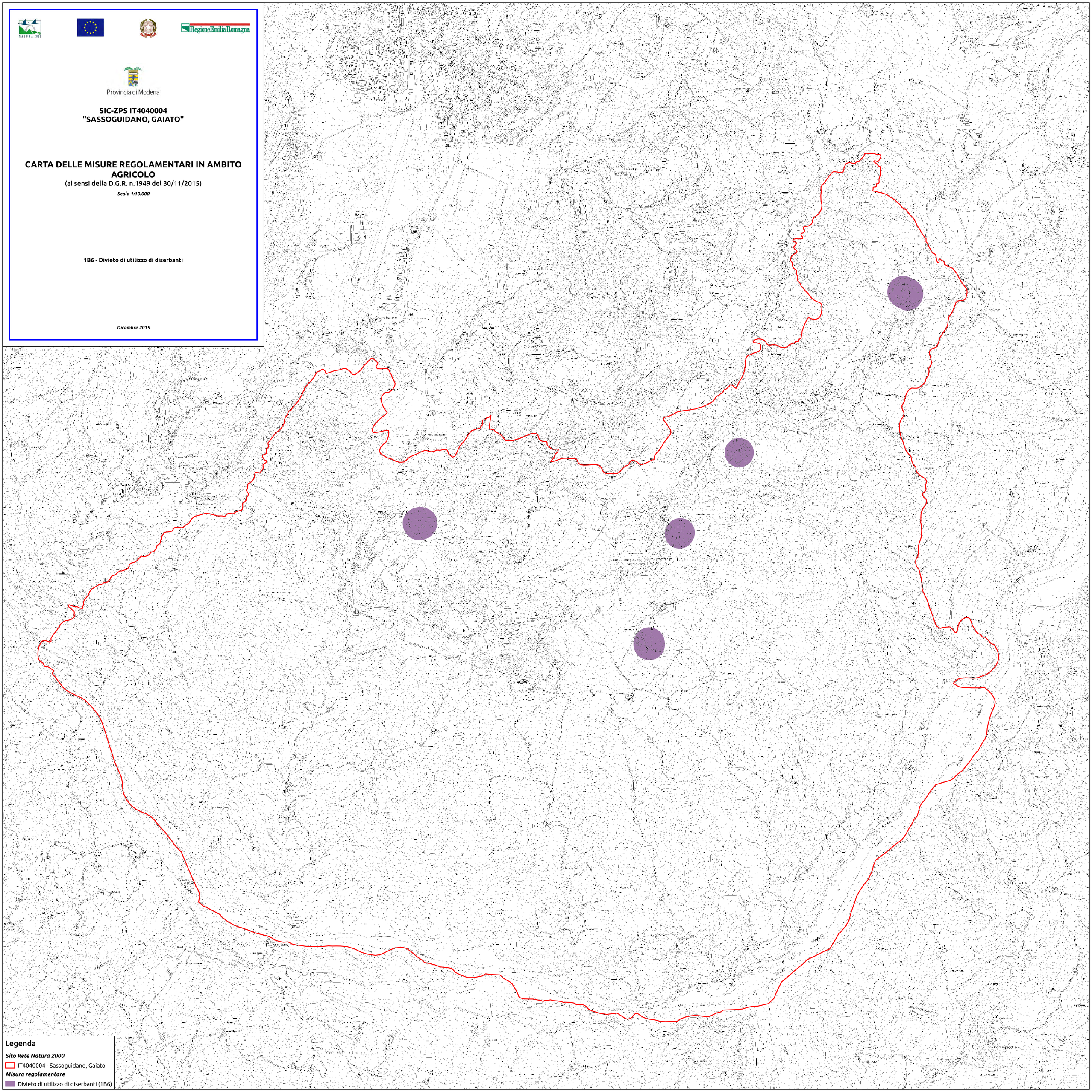

Provincia di Modena

SIC-ZPS IT4040004
"SASSOGUIDANO, GAIATO"

CARTA DELLE MISURE REGOLAMENTARI IN AMBITO AGRICOLO

(ai sensi della D.G.R. n.1949 del 30/11/2015)

Scala 1:10.000

2A2 - Divieto di eliminazione dei prati permanenti e/o dei pascoli in collina e in montagna, qualora presentino habitat di interesse comunitario

Dicembre 2015

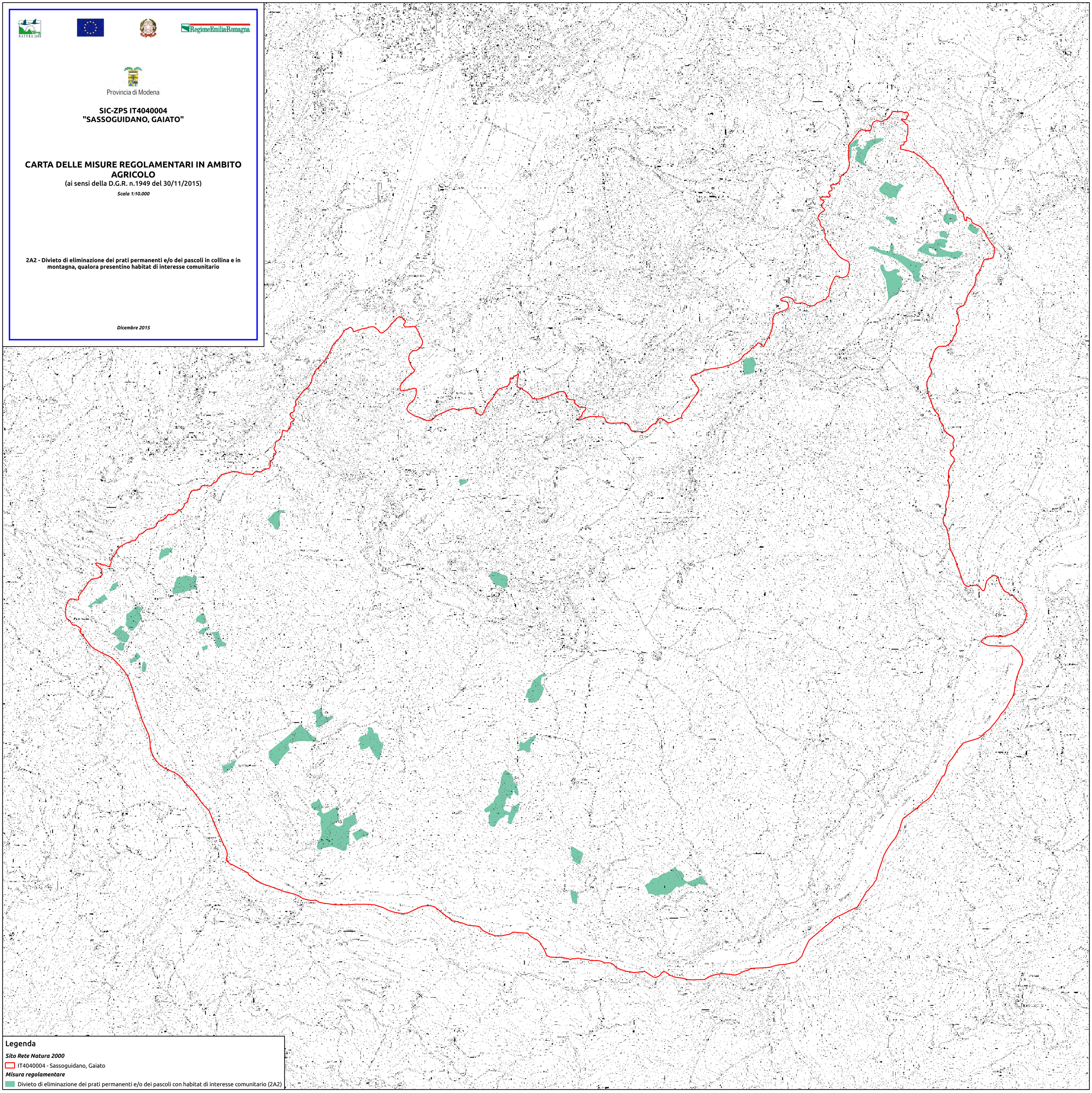

Provincia di Modena

SIC-ZPS IT4040004
"SASSOGUIDANO, GAIATO"

CARTA DELLE MISURE REGOLAMENTARI IN AMBITO AGRICOLO

(ai sensi della D.G.R. n.1949 del 30/11/2015)

Scala 1:10.000

1B11 - Divieto di utilizzo di liquami dal 15 aprile al 30 giugno

Dicembre 2015

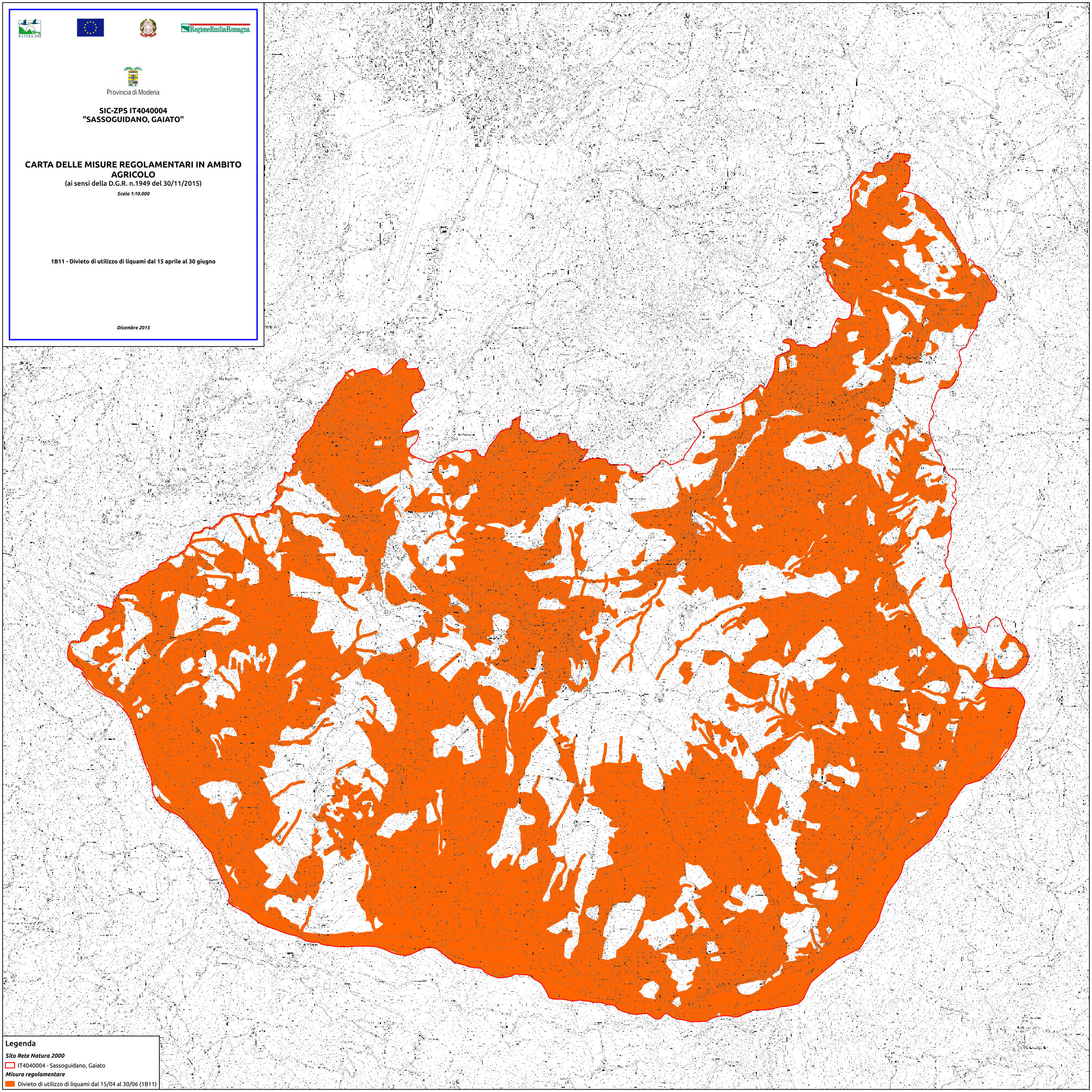

Legenda

Sito Rete Natura 2000

IT4040004 - Sassoguidano, Gaiato

Misura regolamentare

Divieto di utilizzo di liquami dal 15/04 al 30/06 (1B11)

Provincia di Modena

SIC-ZPS IT4040005
"ALPESIGOLA, SASSO TIGNOSO E MONTE CANTIERE"

CARTA DELLE MISURE REGOLAMENTARI IN AMBITO AGRICOLO

(ai sensi della D.G.R. n.1949 del 30/11/2015)

Scala 1:10.000

Tavola 2

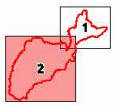

1B11 - Divieto di utilizzo di liquami dal 15 aprile al 30 giugno

Dicembre 2015

Legenda

Sito Rete Natura 2000

IT4040005 - Alpesigola, Sasso Tignoso e Monte Cantiere

Misura regolamentare

Divieto di utilizzo di liquami dal 15/04 al 30/06 (1B11)

Provincia di Modena

SIC-ZPS IT4040005
"ALPESIGOLA, SASSO TIGNOSO E MONTE CANTIERE"

CARTA DELLE MISURE REGOLAMENTARI IN AMBITO AGRICOLO

(ai sensi della D.G.R. n.1949 del 30/11/2015)

Scala 1:10.000

Tavola 1

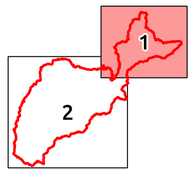

1B11 - Divieto di utilizzo di liquami dal 15 aprile al 30 giugno

Dicembre 2015

Legenda

Sito Rete Natura 2000

IT4040005 - Alpesigola, Sasso Tignoso e Monte Cantiere

Misura regolamentare

Divieto di utilizzo di liquami dal 15/04 al 30/06 (1B11)

Provincia di Modena

SIC-ZPS IT4040005
"ALPESIGOLA, SASSO TIGNOSO E MONTE CANTIERE"

CARTA DELLE MISURE REGOLAMENTARI IN AMBITO AGRICOLO

(ai sensi della D.G.R. n.1949 del 30/11/2015)

Scala 1:10.000

Tavola 2

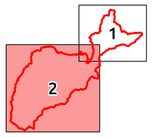

3A2 - Divieto di eliminazione di zone umide (di modeste dimensioni < 2 ha e di grandi dimensioni > 2 ha), laghetti e paludi

Dicembre 2015

Legenda

Sito Rete Natura 2000

IT4040005 - Alpesigola, Sasso Tignoso e Monte Cantiere

Misura regolamentare

Divieto di eliminazione di zone umide (3A2)

Provincia di Modena

SIC-ZPS IT4040005
"ALPESIGOLA, SASSO TIGNOSO E MONTE CANTIERE"

CARTA DELLE MISURE REGOLAMENTARI IN AMBITO AGRICOLO

(ai sensi della D.G.R. n.1949 del 30/11/2015)

Scala 1:10.000

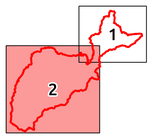

Tavola 2

1B6 - Divieto di utilizzo di diserbanti

Dicembre 2015

Legenda

Sito Rete Natura 2000

IT4040005 - Alpesigola, Sasso Tignoso e Monte Cantiere

Misura regolamentare

Divieto di utilizzo di diserbanti (1B6)

Provincia di Modena

SIC-ZPS IT4040005
"ALPESIGOLA, SASSO TIGNOSO E MONTE CANTIERE"

CARTA DELLE MISURE REGOLAMENTARI IN AMBITO AGRICOLO

(ai sensi della D.G.R. n.1949 del 30/11/2015)

Scala 1:10.000

Tavola 1

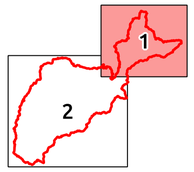

2A2 - Divieto di eliminazione dei prati permanenti e/o dei pascoli in collina e montagna, qualora presentino habitat di interesse comunitario

Dicembre 2015

Legenda

Sito Rete Natura 2000

IT4040005 - Alpesigola, Sasso Tignoso e Monte Cantiere

Misura regolamentare

Divieto di eliminazione dei prati permanenti e/o dei pascoli con habitat di interesse comunitario (2A2)

Provincia di Modena

SIC-ZPS IT4040005
"ALPESIGOLA, SASSO TIGNOSO E MONTE CANTIERE"

CARTA DELLE MISURE REGOLAMENTARI IN AMBITO AGRICOLO

(ai sensi della D.G.R. n.1949 del 30/11/2015)

Scala 1:10.000

Tavola 1

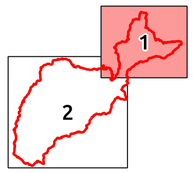

3A2 - Divieto di eliminazione di zone umide (di modeste dimensioni < 2 ha e di grandi dimensioni > 2 ha), laghetti e paludi

Dicembre 2015

Legenda

Sito Rete Natura 2000

IT4040005 - Alpesigola, Sasso Tignoso e Monte Cantiere

Misura regolamentare

Divieto di eliminazione di zone umide (3A2)

Provincia di Modena

SIC-ZPS IT4040005
"ALPESIGOLA, SASSO TIGNOSO E MONTE CANTIERE"

CARTA DELLE MISURE REGOLAMENTARI IN AMBITO AGRICOLO

(ai sensi della D.G.R. n.1949 del 30/11/2015)

Scala 1:10.000

Tavola 1

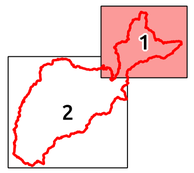

1B6 - Divieto di utilizzo di diserbanti

Dicembre 2015

Legenda

Sito Rete Natura 2000

IT4040005 - Alpesigola, Sasso Tignoso e Monte Cantiere

Misura regolamentare

Divieto di utilizzo di diserbanti (1B6)

Provincia di Modena

SIC-ZPS IT4040005
"ALPESIGOLA, SASSO TIGNOSO E MONTE CANTIERE"

CARTA DELLE MISURE REGOLAMENTARI IN AMBITO AGRICOLO

(ai sensi della D.G.R. n.1949 del 30/11/2015)

Scala 1:10.000

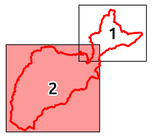

Tavola 2

2B1 - Divieto di pascolamento

Dicembre 2015

Legenda

Sito Rete Natura 2000

IT4040005 - Alpesigola, Sasso Tignoso e Monte Cantiere

Misura regolamentare

Divieto di pascolamento (2B1)

Provincia di Modena

SIC-ZPS IT4040005
"ALPESIGOLA, SASSO TIGNOSO E MONTE CANTIERE"

CARTA DELLE MISURE REGOLAMENTARI IN AMBITO AGRICOLO

(ai sensi della D.G.R. n.1949 del 30/11/2015)

Scala 1:10.000

Tavola 1

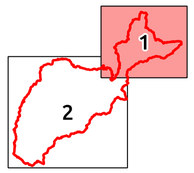

2B1 - Divieto di pascolamento

Dicembre 2015

Legenda

Sito Rete Natura 2000

IT4040005 - Alpesigola, Sasso Tignoso e Monte Cantiere

Misura regolamentare

Divieto di pascolamento (2B1)

Provincia di Modena

SIC-ZPS IT4040005
"ALPESIGOLA, SASSO TIGNOSO E MONTE CANTIERE"

CARTA DELLE MISURE REGOLAMENTARI IN AMBITO AGRICOLO

(ai sensi della D.G.R. n.1949 del 30/11/2015)

Scala 1:10.000

Tavola 2

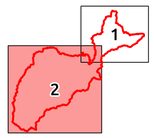

2A2 - Divieto di eliminazione dei prati permanenti e/o dei pascoli in collina e in montagna, qualora presentino habitat di interesse comunitario

Dicembre 2015

Legenda

Sito Rete Natura 2000

IT4040005 - Alpesigola, Sasso Tignoso e Monte Cantiere

Misura regolamentare

Divieto di eliminazione dei prati permanenti e/o dei pascoli con habitat di interesse comunitario (2A2)

Provincia di Modena

SIC IT4040006
"POGGIO BIANCO DRAGONE"

CARTA DELLE MISURE REGOLAMENTARI IN AMBITO AGRICOLO

(ai sensi della D.G.R. n.1949 del 30/11/2015)

Scala 1:5.000

1B11 - Divieto di utilizzo di liquami dal 15 aprile al 30 giugno

Dicembre 2015



Legenda

Sito Rete Natura 2000

IT4040006 - Poggio Bianco Dragone

Misura regolamentare

Divieto di utilizzo di liquami dal 15/04 al 30/06 (1B11)

Provincia di Modena

SIC IT4040007
"SALSE DI NIRANO"

CARTA DELLE MISURE REGOLAMENTARI IN AMBITO AGRICOLO

(ai sensi della D.G.R. n.1949 del 30/11/2015)

Scala 1:5.000

1B11 - Divieto di utilizzo di liquami dal 15 aprile al 30 giugno

Dicembre 2015

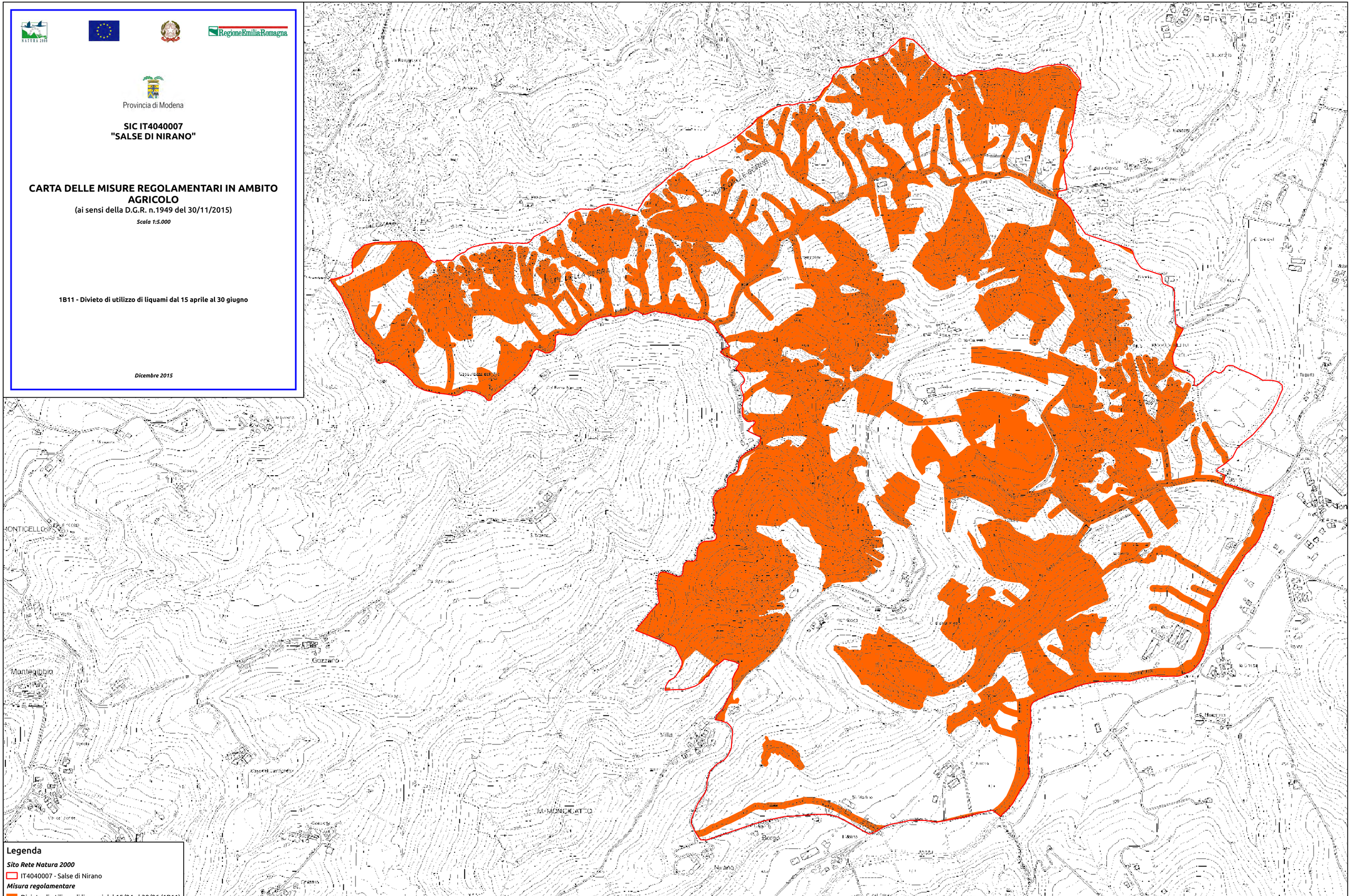

Provincia di Modena

SIC IT4040007
"SALSE DI NIRANO"

CARTA DELLE MISURE REGOLAMENTARI IN AMBITO AGRICOLO

(ai sensi della D.G.R. n.1949 del 30/11/2015)

Scala 1:5.000

1B6 - Divieto di utilizzo di diserbanti

Dicembre 2015

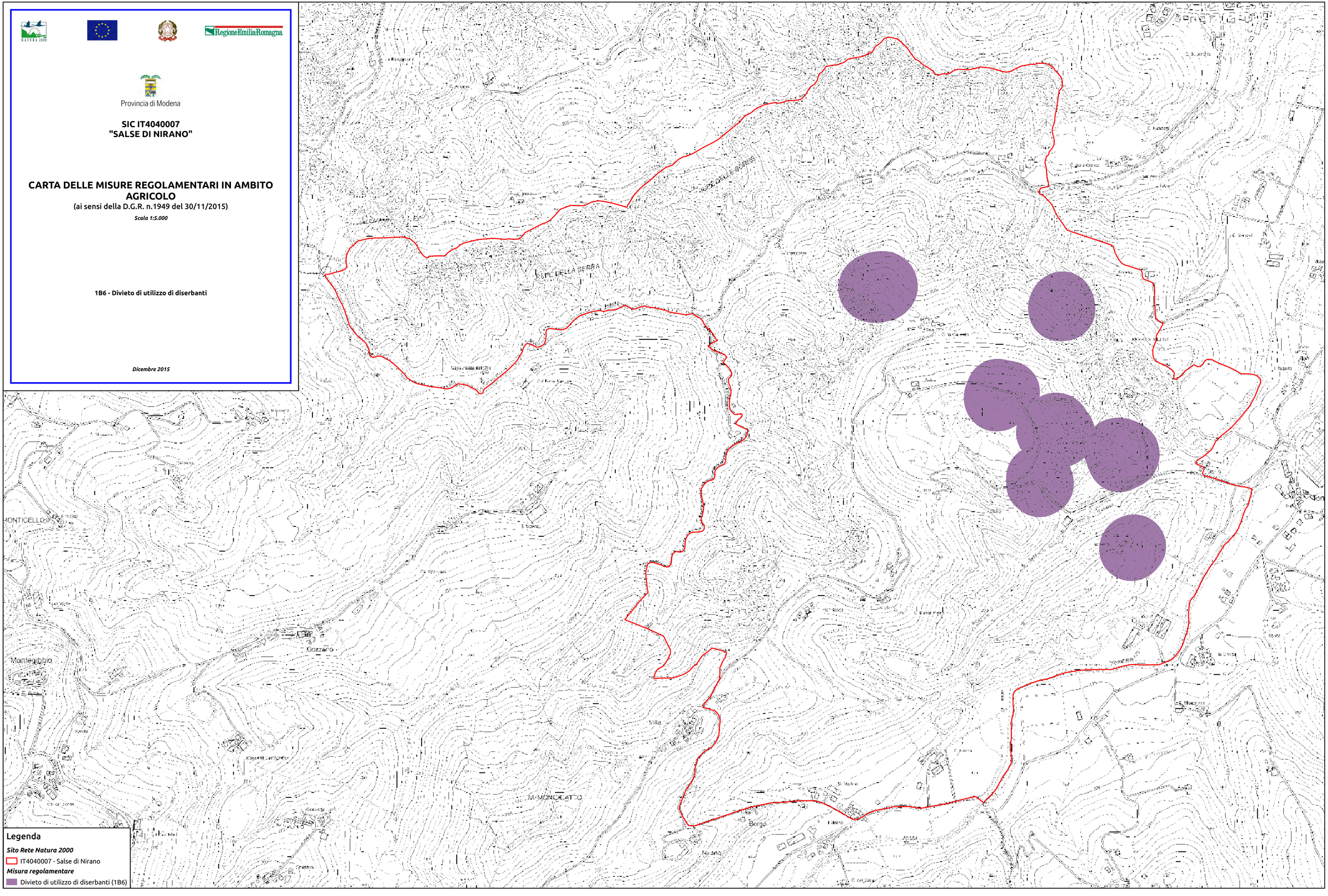

Provincia di Modena

SIC IT4040007
"SALSE DI NIRANO"

CARTA DELLE MISURE REGOLAMENTARI IN AMBITO AGRICOLO

(ai sensi della D.G.R. n.1949 del 30/11/2015)

Scala 1:5.000

2A2 - Divieto di eliminazione dei prati permanenti e/o dei pascoli in collina e in montagna, qualora presentino habitat di interesse comunitario

Dicembre 2015

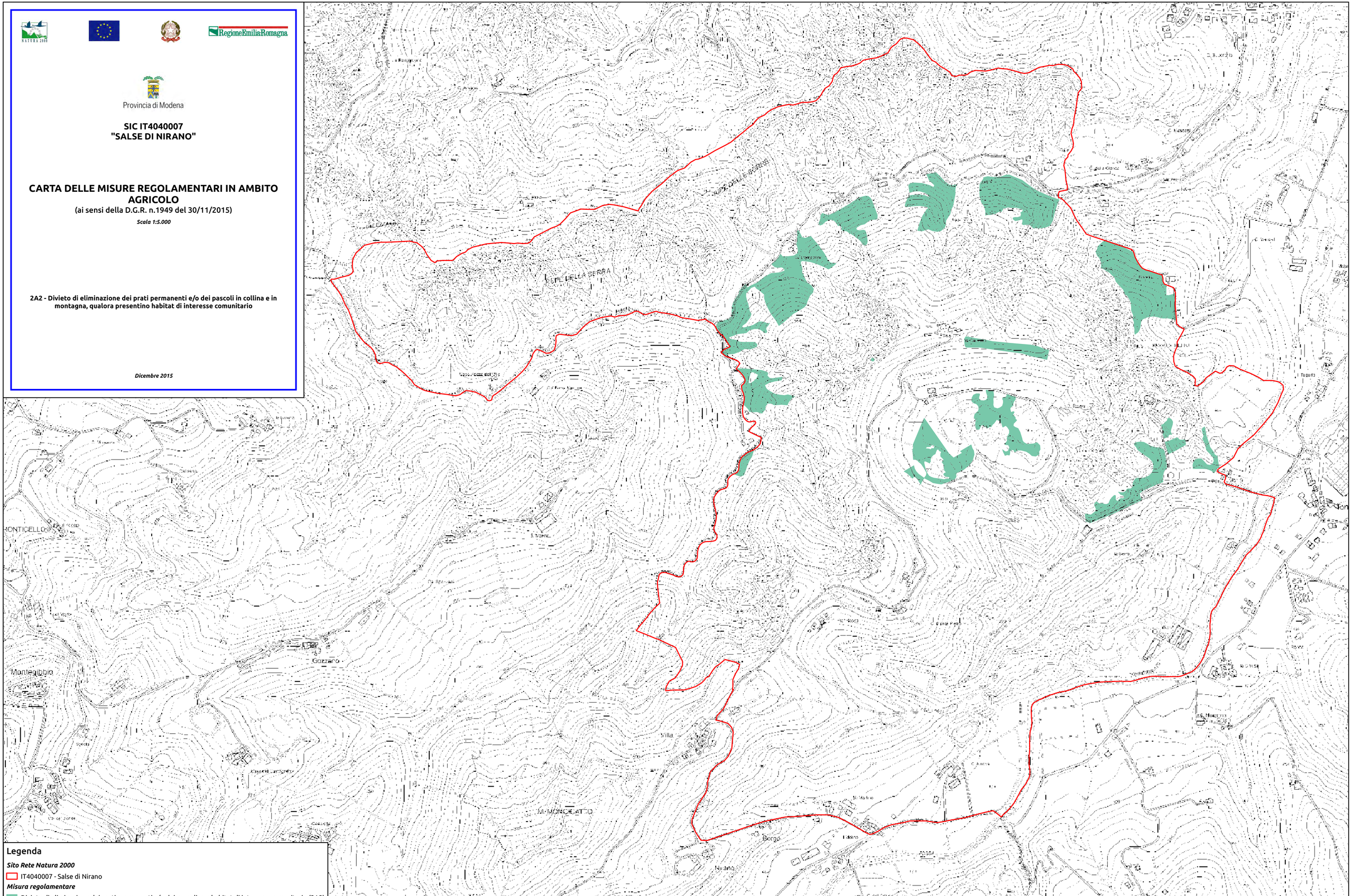

Legenda

Sito Rete Natura 2000

IT4040007 - Salse di Nirano

Misura regolamentare

Divieto di eliminazione dei prati permanenti e/o dei pascoli con habitat di interesse comunitario (2A2)

Provincia di Modena

SIC-ZPS IT4040009
"MANZOLINO"

CARTA DELLE MISURE REGOLAMENTARI IN AMBITO AGRICOLO

(ai sensi della D.G.R. n.1949 del 30/11/2015)

Scala 1:5.000

3A1 - Divieto di eliminazione di boschetti (di origine naturale: superficie < 2000 mq, h > 5 m, copertura > 40% o di origine artificiale: superficie < 5000 mq), complessi macchia-radura, arbusteti (h < 5m, copertura > 40%), terreni saldi (copertura arbustiva < 40 %) e aree incolte, limitatamente alle aree di pianura

Dicembre 2015

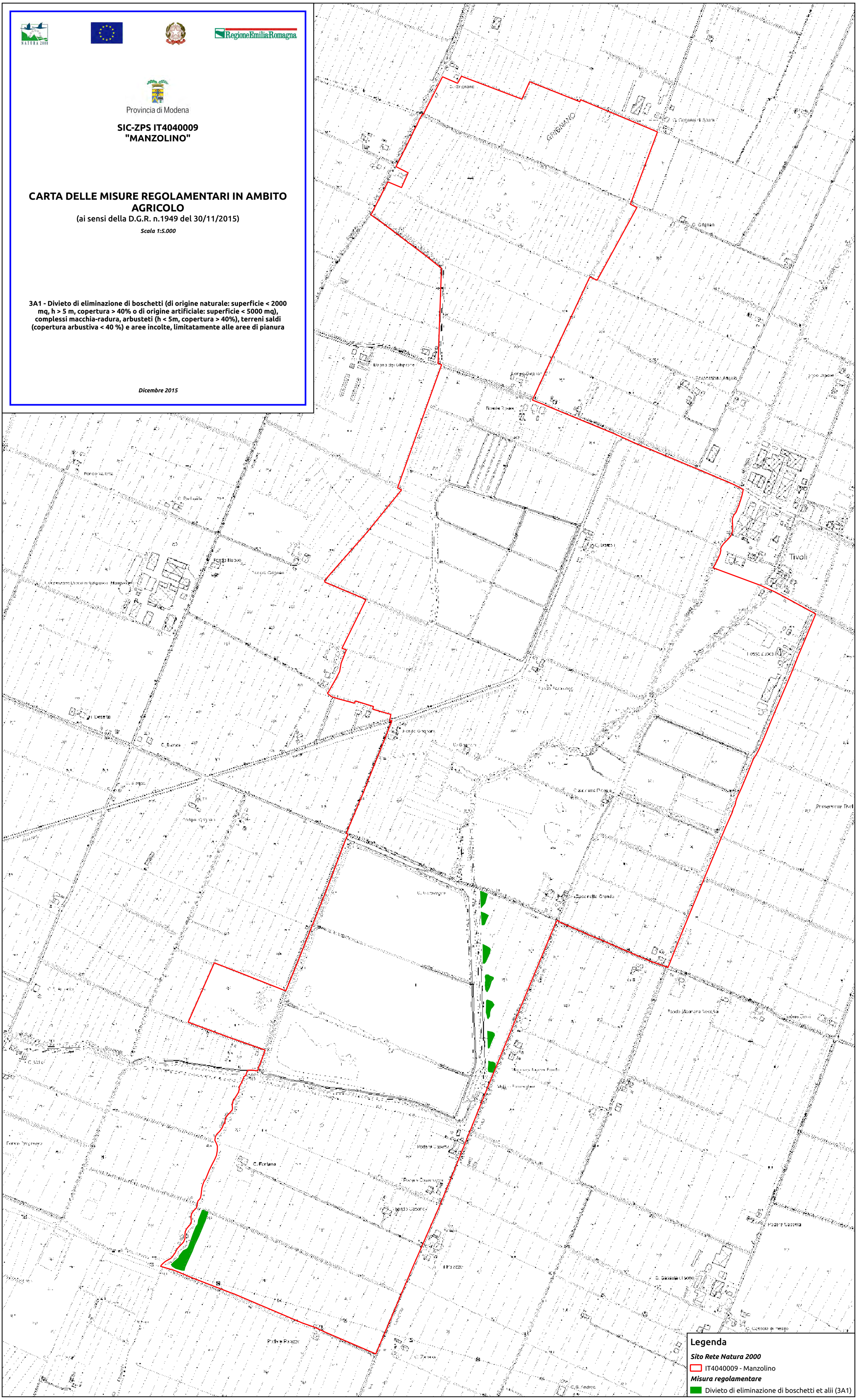

Provincia di Modena

SIC-ZPS IT4040009
"MANZOLINO"

CARTA DELLE MISURE REGOLAMENTARI IN AMBITO AGRICOLO

(ai sensi della D.G.R. n.1949 del 30/11/2015)

Scala 1:5.000

3B7 - Divieto di prosciugamento delle zone umide per interventi straordinari sui fondali e/o sugli argini dal 15 febbraio al 31 luglio

Dicembre 2015

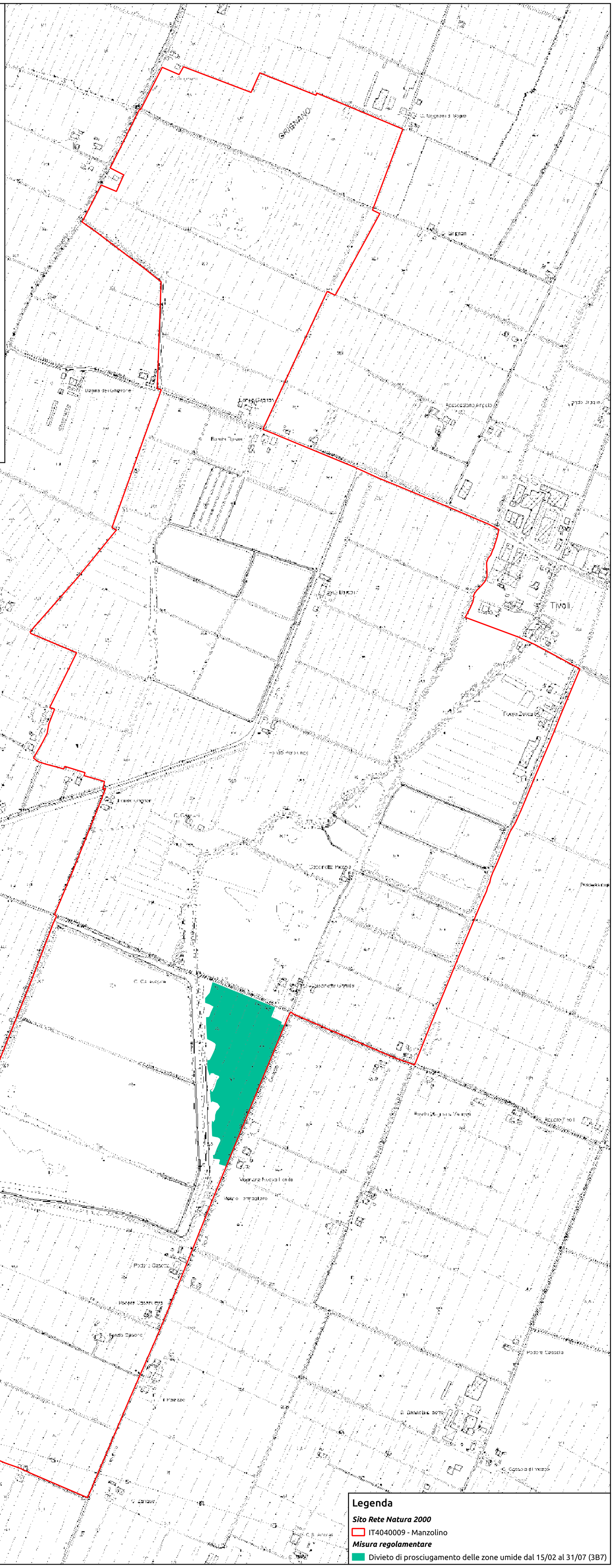

Provincia di Modena

SIC-ZPS IT4040010
"TORRAZZUOLO"

CARTA DELLE MISURE REGOLAMENTARI IN AMBITO AGRICOLO

(ai sensi della D.G.R. n.1949 del 30/11/2015)

Scala 1:5.000

3A1 - Divieto di eliminazione di boschetti (di origine naturale: superficie < 2000 mq, h > 5 m, copertura > 40% o di origine artificiale: superficie < 5000 mq), complessi macchia-radura, arbusteti (h < 5m, copertura > 40%), terreni saldi (copertura arbustiva < 40 %) e aree incolte, limitatamente alle aree di pianura

Dicembre 2015

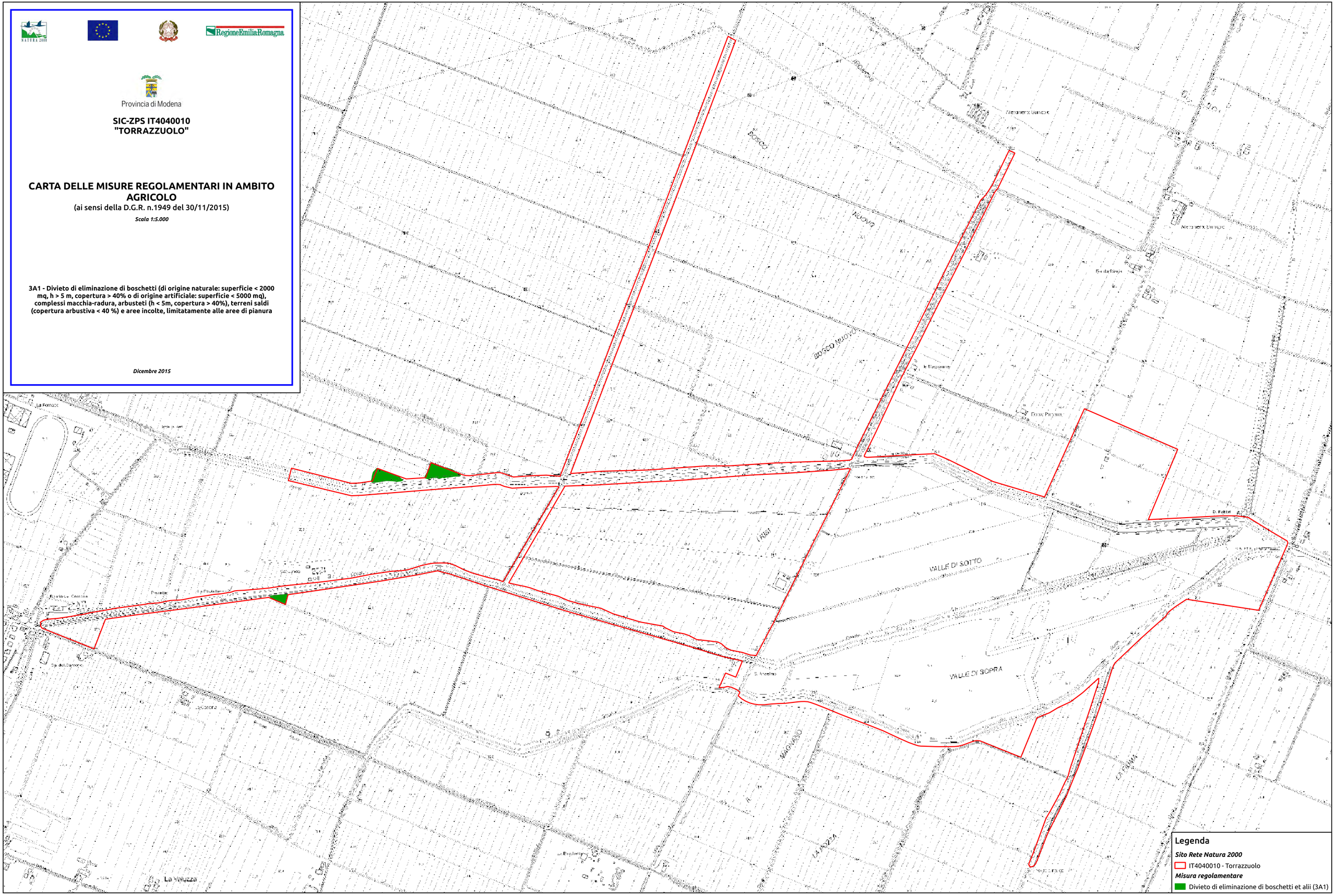

Provincia di Modena

SIC-ZPS IT4040010
"TORRAZZUOLO"

CARTA DELLE MISURE REGOLAMENTARI IN AMBITO AGRICOLO

(ai sensi della D.G.R. n.1949 del 30/11/2015)

Scala 1:5.000

3B7 - Divieto di prosciugamento delle zone umide per interventi straordinari sui fondali e/o sugli argini dal 15 febbraio al 31 luglio

Dicembre 2015

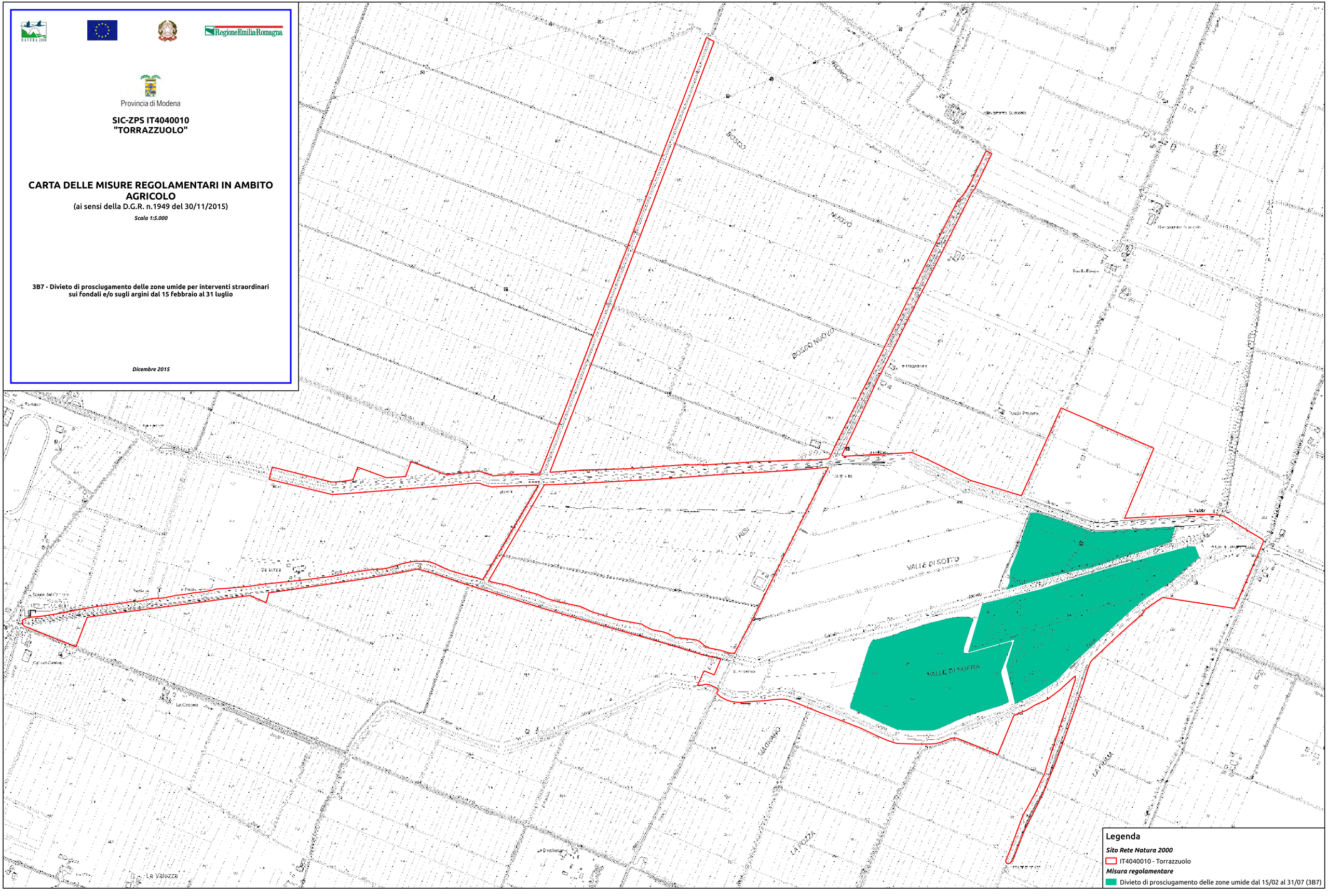

Provincia di Modena

SIC-ZPS IT4040011
"CASSA DI ESPANSIONE DEL FIUME PANARO"

CARTA DELLE MISURE REGOLAMENTARI IN AMBITO AGRICOLO

(ai sensi della D.G.R. n.1949 del 30/11/2015)

Scala 1:5.000

3B7 - Divieto di prosciugamento delle zone umide per interventi straordinari sui fondali e/o sugli argini dal 15 febbraio al 31 luglio

Dicembre 2015

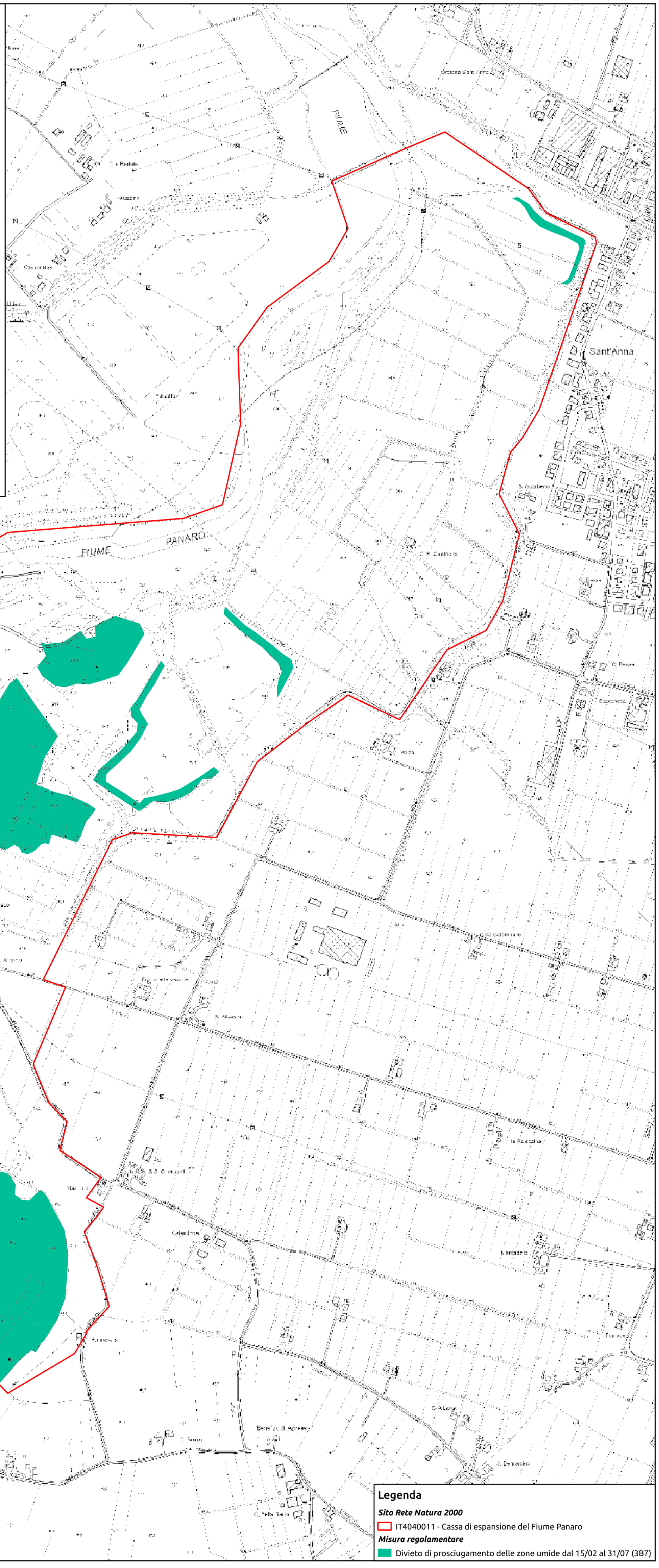

Provincia di Modena

SIC-ZPS IT4040011
"CASSA DI ESPANSIONE DEL FIUME PANARO"

CARTA DELLE MISURE REGOLAMENTARI IN AMBITO AGRICOLO

(ai sensi della D.G.R. n.1949 del 30/11/2015)

Scala 1:5.000

3A1 - Divieto di eliminazione di boschetti (di origine naturale: superficie < 2000 mq, h > 5 m, copertura > 40% o di origine artificiale: superficie < 5000 mq), complessi macchia-radura, arbusteti (h < 5m, copertura > 40%), terreni saldi (copertura arbustiva < 40 %) e aree incolte, limitatamente alle aree di pianura

Dicembre 2015

Legenda

Sito Rete Natura 2000

IT4040011 - Cassa di espansione del Fiume Panaro

Misura regolamentare

Divieto di eliminazione di boschetti et alii (3A1)

Provincia di Modena

SIC IT4040012
"COLOMBARONE"

CARTA DELLE MISURE REGOLAMENTARI IN AMBITO AGRICOLO

(ai sensi della D.G.R. n.1949 del 30/11/2015)

Scala 1:5.000

2A1 - Divieto di eliminazione dei prati permanenti e/o dei pascoli in pianura

Dicembre 2015

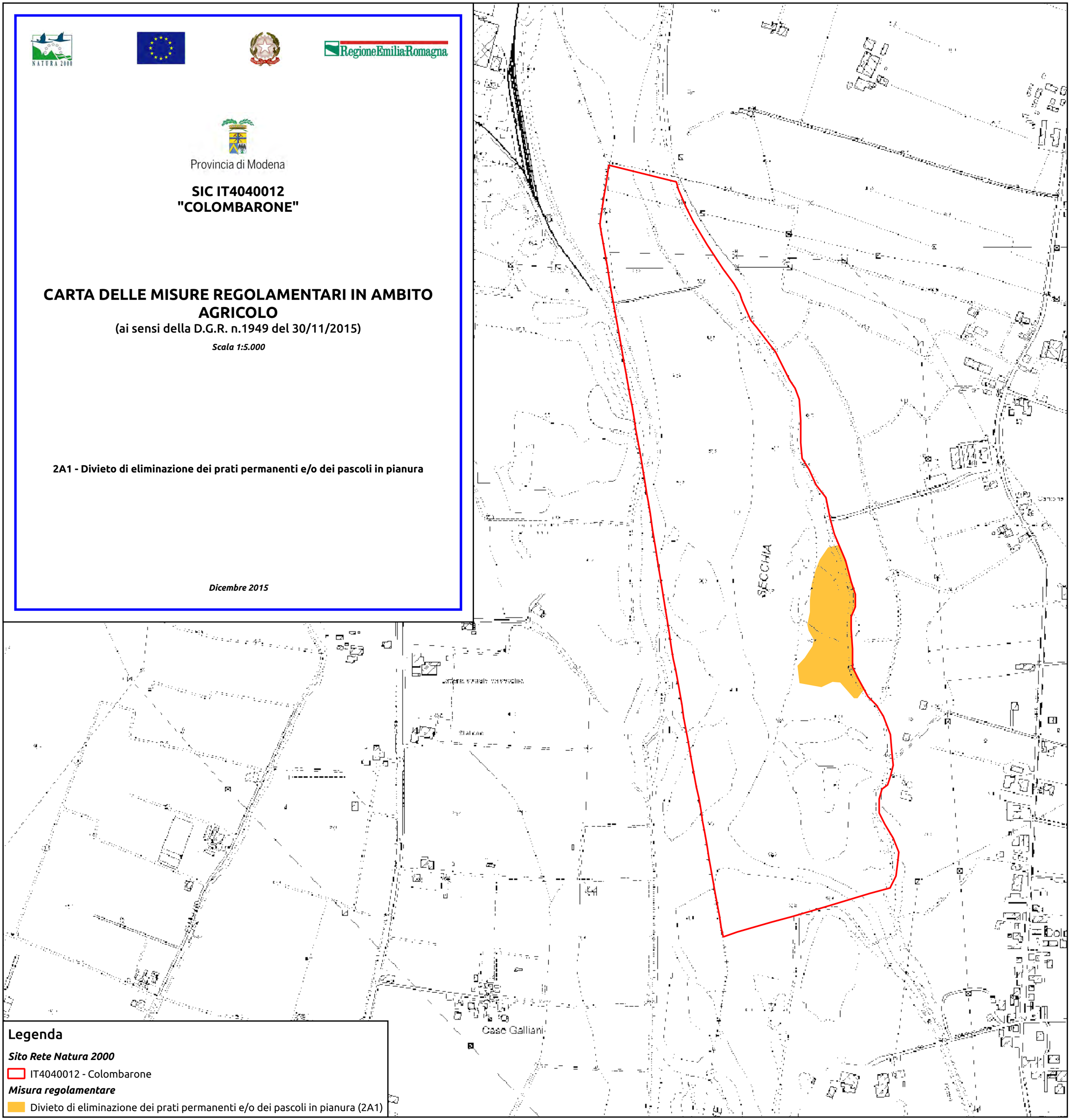

Legenda

Sito Rete Natura 2000

IT4040012 - Colombarone

Misura regolamentare

Divieto di eliminazione dei prati permanenti e/o dei pascoli in pianura (2A1)

Provincia di Modena

SIC IT4040013
"FAETO, VARANA E TORRENTE FOSSA"

CARTA DELLE MISURE REGOLAMENTARI IN AMBITO AGRICOLO

(ai sensi della D.G.R. n.1949 del 30/11/2015)

Scala 1:10.000

1B11 - Divieto di utilizzo di liquami dal 15 aprile al 30 giugno

Dicembre 2015

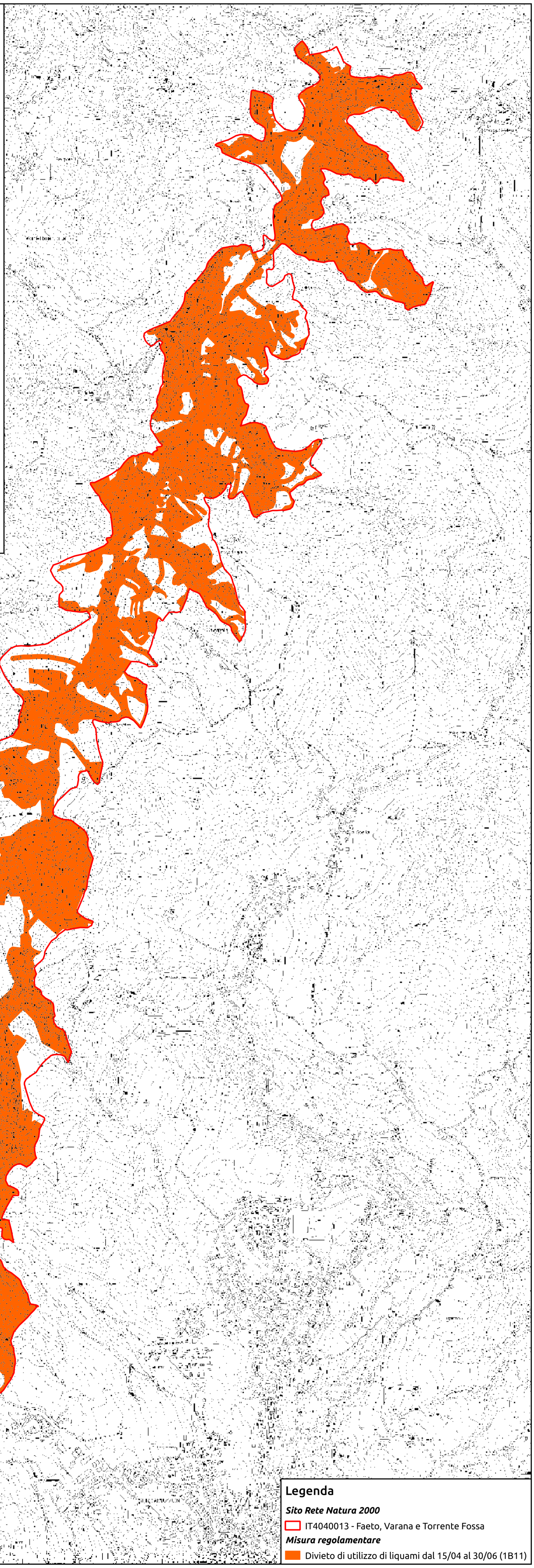

Provincia di Modena

ZPS IT4040014
"VALLI MIRANDOLESI"

CARTA DELLE MISURE REGOLAMENTARI IN AMBITO AGRICOLO

(ai sensi della D.G.R. n.1949 del 30/11/2015)

Scala 1:10.000

3B7 - Divieto di prosciugamento delle zone umide per interventi straordinari sui fondali e/o sugli argini dal 15 febbraio al 31 luglio

Dicembre 2015

Legenda

Sito Rete Natura 2000

IT4040014 - Valli mirandolesi

Misura regolamentare

Divieto di prosciugamento delle zone umide dal 15/02 al 31/07 (3B7)

Provincia di Modena

ZPS IT4040014
"VALLI MIRANDOLESI"

CARTA DELLE MISURE REGOLAMENTARI IN AMBITO AGRICOLO

(ai sensi della D.G.R. n.1949 del 30/11/2015)

Scala 1:10.000

3A1 - Divieto di eliminazione di boschetti (di origine naturale: superficie < 2000 mq, h > 5 m, copertura > 40% o di origine artificiale: superficie < 5000 mq), complessi macchia-radura, arbusteti (h < 5m, copertura > 40%), terreni saldi (copertura arbustiva < 40 %) e aree incolte, limitatamente alle aree di pianura

Dicembre 2015

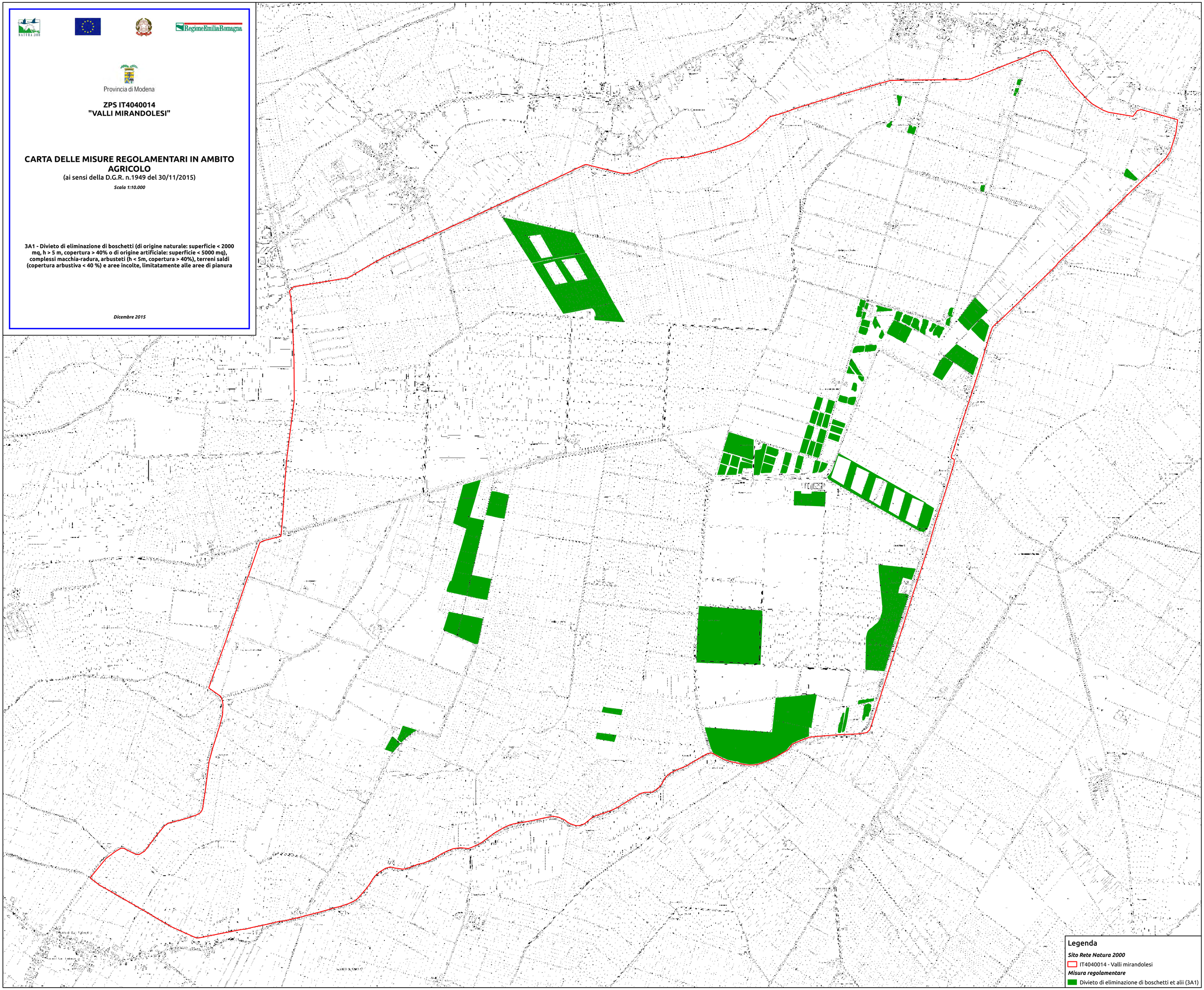

Provincia di Modena

ZPS IT4040015
"VALLE DI GRUPPO"

CARTA DELLE MISURE REGOLAMENTARI IN AMBITO AGRICOLO

(ai sensi della D.G.R. n.1949 del 30/11/2015)

Scala 1:5.000

3A1 - Divieto di eliminazione di boschetti (di origine naturale: superficie < 2000 mq, h > 5 m, copertura > 40% o di origine artificiale: superficie < 5000 mq), complessi macchia-radura, arbusteti (h < 5m, copertura > 40%), terreni saldi (copertura arbustiva < 40 %) e aree incolte, limitatamente alle aree di pianura

Dicembre 2015

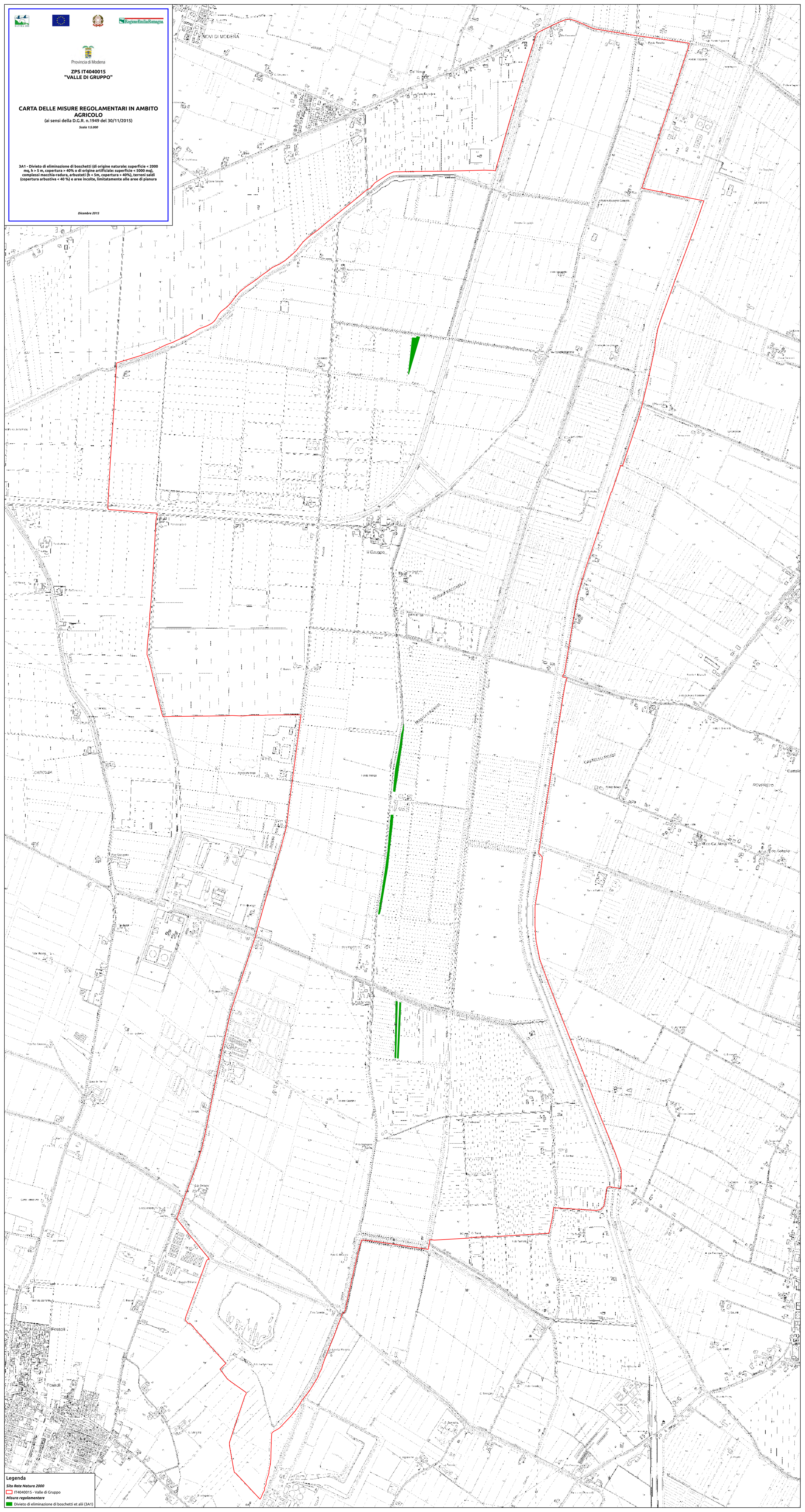

Legenda

Sito Rete Natura 2000

IT4040015 - Valle di Gruppo

Misura regolamentare

Divieto di eliminazione di boschetti et alii (3A1)

Provincia di Modena

ZPS IT4040015
"VALLE DI GRUPPO"

CARTA DELLE MISURE REGOLAMENTARI IN AMBITO AGRICOLO

(ai sensi della D.G.R. n.1949 del 30/11/2015)

Scala 1:5.000

3B7 - Divieto di prosciugamento delle zone umide per interventi straordinari sui fondali e/o sugli argini dal 15 febbraio al 31 luglio

Dicembre 2015



Legenda

Sito Rete Natura 2000

IT4040015 - Valle di Gruppo

Misura regolamentare

Divieto di prosciugamento delle zone umide dal 15/02 al 31/07 (3B7)

Provincia di Modena

ZPS IT4040016
"SIEPI E CANALI DI RESEGA - FORESTO"

CARTA DELLE MISURE REGOLAMENTARI IN AMBITO AGRICOLO

(ai sensi della D.G.R. n.1949 del 30/11/2015)

Scala 1:5.000

3B1 - Divieto di potatura e/o taglio di alberi e arbusti, anche costituenti siepi e macchie, dal 15 aprile al 30 giugno

Dicembre 2015

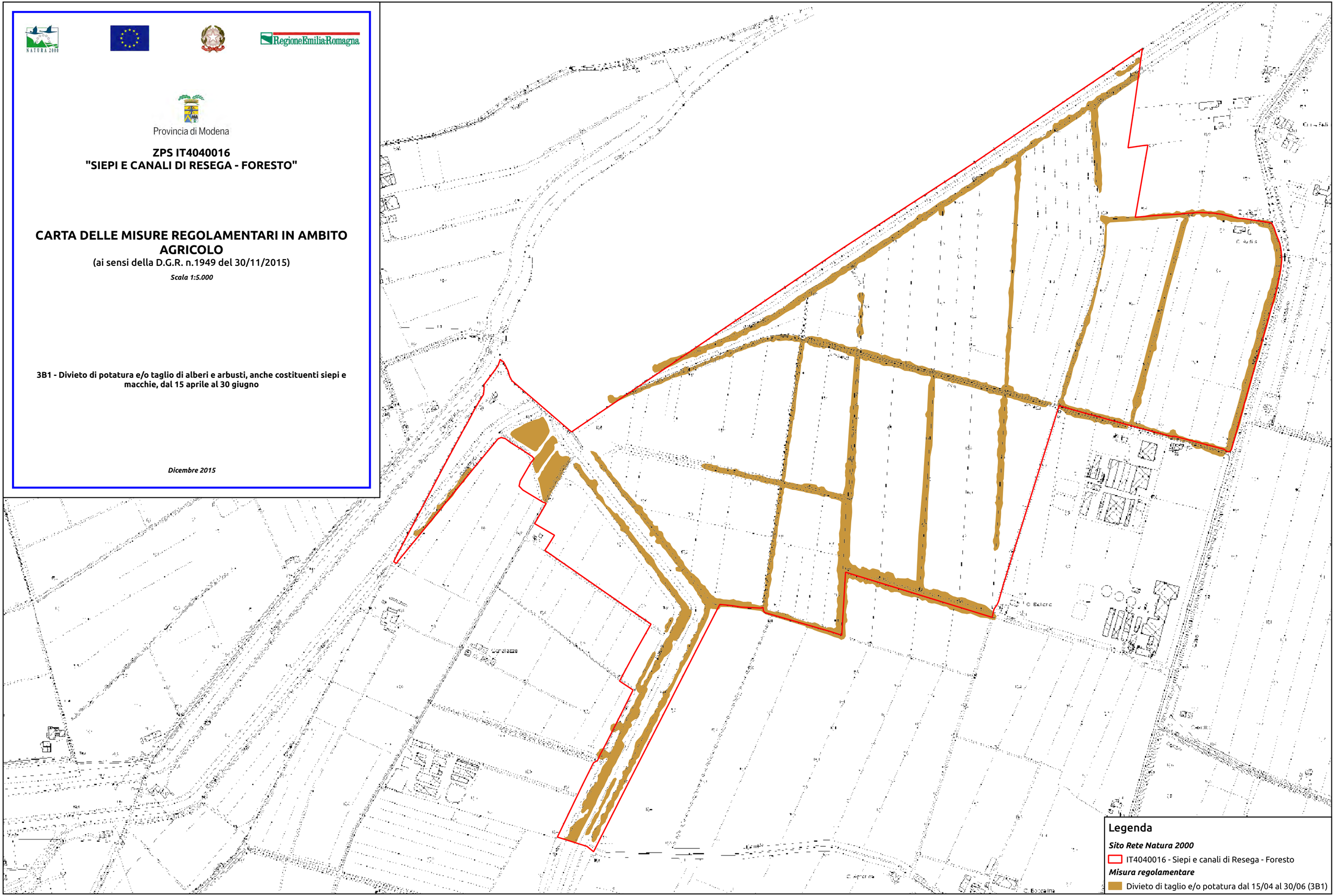

Provincia di Modena

ZPS IT4040016
"SIEPI E CANALI DI RESEGA - FORESTO"

CARTA DELLE MISURE REGOLAMENTARI IN AMBITO AGRICOLO

(ai sensi della D.G.R. n.1949 del 30/11/2015)

Scala 1:5.000

3A1 - Divieto di eliminazione di boschetti (di origine naturale: superficie < 2000 mq, h > 5 m, copertura > 40% o di origine artificiale: superficie < 5000 mq), complessi macchia-radura, arbusteti (h < 5m, copertura > 40%), terreni saldi (copertura arbustiva < 40 %) e aree incolte, limitatamente alle aree di pianura

Dicembre 2015

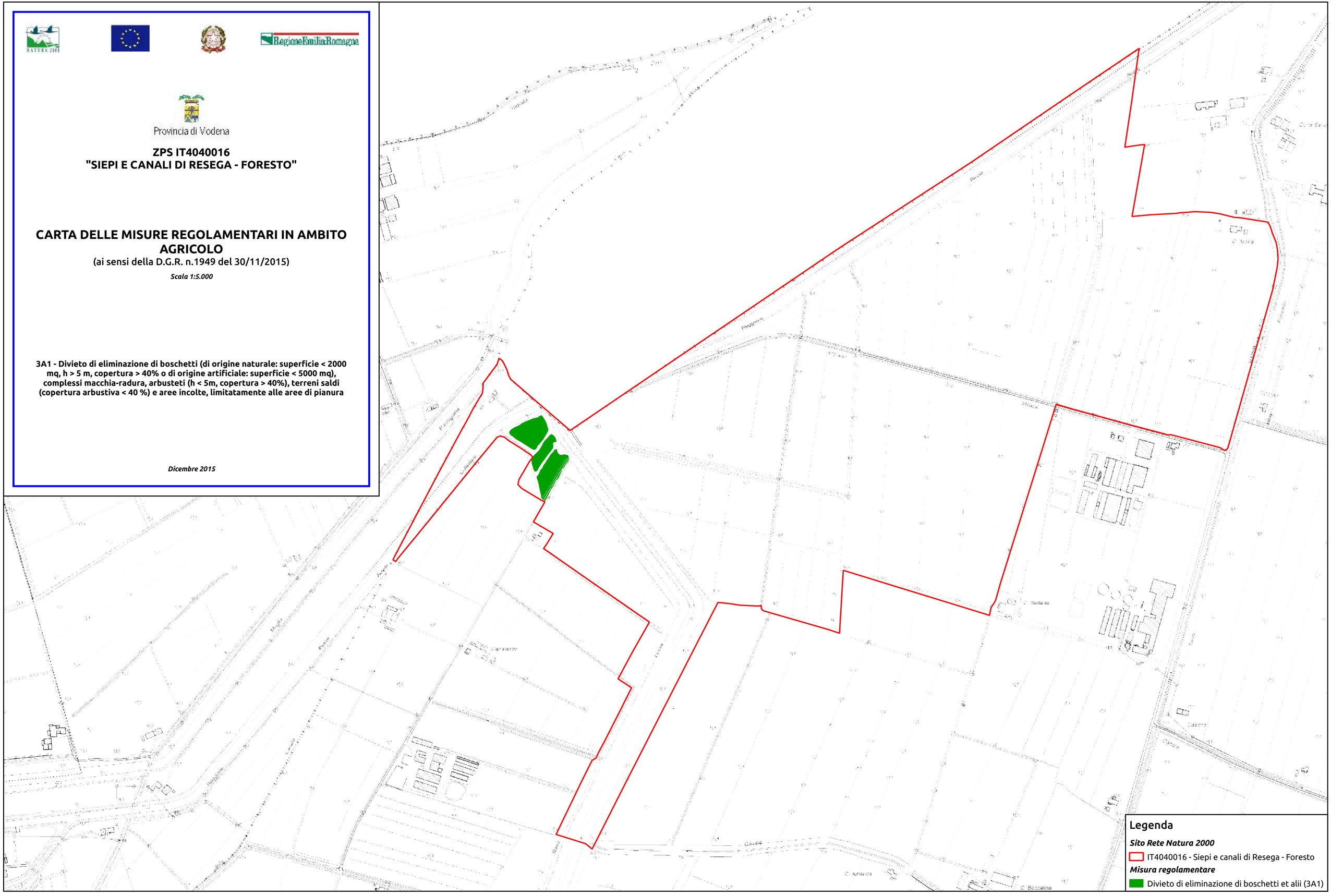

Provincia di Modena

ZPS IT4040017
"VALLE DELLE BRUCIATE E TRESINARO"

CARTA DELLE MISURE REGOLAMENTARI IN AMBITO AGRICOLO

(ai sensi della D.G.R. n.1949 del 30/11/2015)

Scala 1:5.000

3B7 - Divieto di prosciugamento delle zone umide per interventi straordinari sui fondali e/o sugli argini dal 15 febbraio al 31 luglio

Dicembre 2015

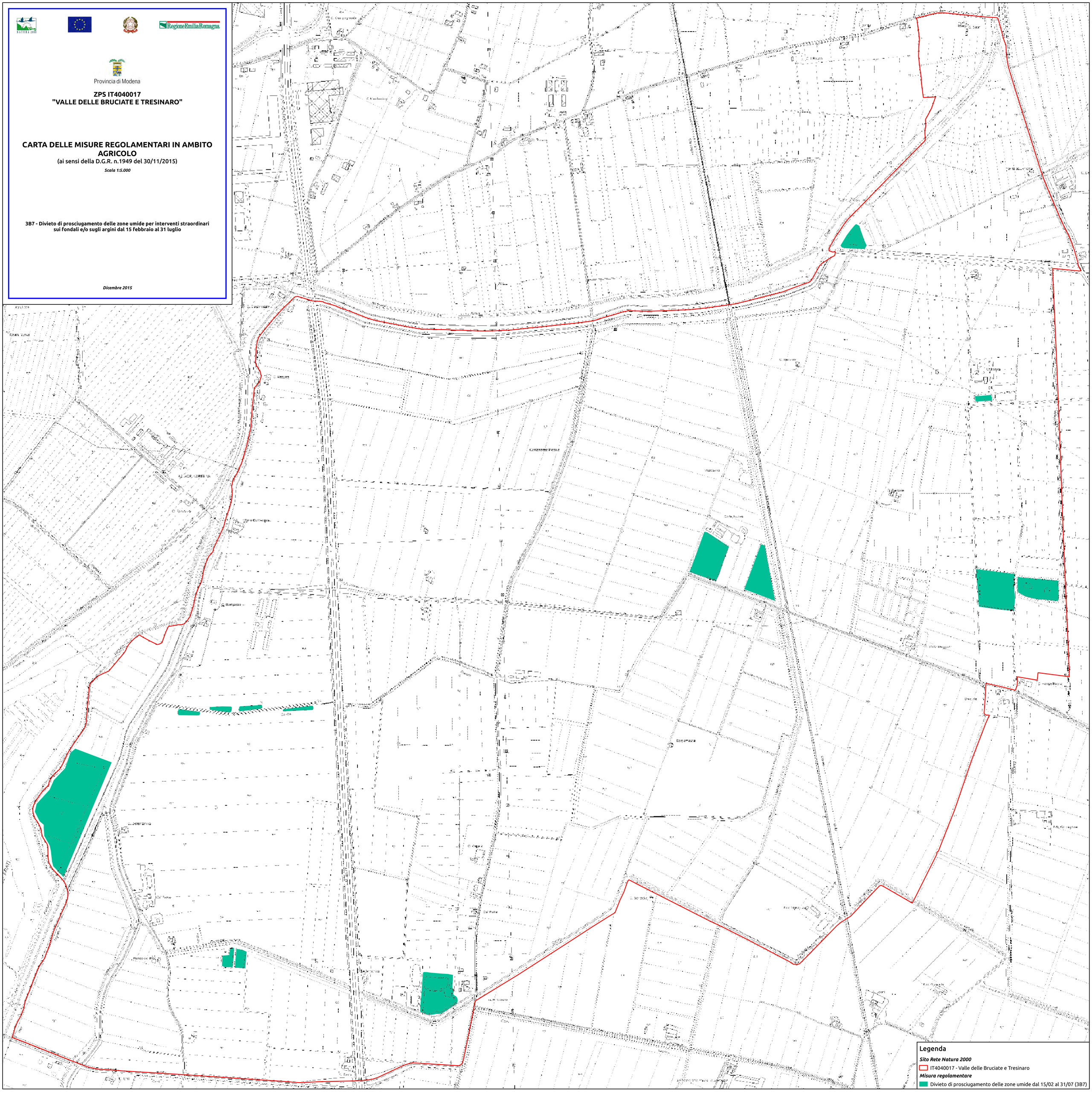

Provincia di Modena

ZPS IT4040017
"VALLE DELLE BRUCIATE E TRESINARO"

CARTA DELLE MISURE REGOLAMENTARI IN AMBITO AGRICOLO

(ai sensi della D.G.R. n.1949 del 30/11/2015)

Scala 1:5.000

3A1 - Divieto di eliminazione di boschetti (di origine naturale: superficie < 2000 mq, h > 5 m, copertura > 40% o di origine artificiale: superficie < 5000 mq), complessi macchia-radura, arbusteti (h < 5m, copertura > 40%), terreni saldi (copertura arbustiva < 40 %) e aree incolte, limitatamente alle aree di pianura

Dicembre 2015

Legenda

Sito Rete Natura 2000

IT4040017 - Valle delle Bruciate e Tresinaro

Misura regolamentare

Divieto di eliminazione di boschetti et alii (3A1)

Provincia di Modena

ZPS IT4040018
"LE MELEGHINE"

CARTA DELLE MISURE REGOLAMENTARI IN AMBITO AGRICOLO

(ai sensi della D.G.R. n.1949 del 30/11/2015)

Scala 1:5.000

3A1 - Divieto di eliminazione di boschetti (di origine naturale: superficie < 2000 mq, h > 5 m, copertura > 40% o di origine artificiale: superficie < 5000 mq), complessi macchia-radura, arbusteti (h < 5m, copertura > 40%), terreni saldi (copertura arbustiva < 40 %) e aree incolte, limitatamente alle aree di pianura

Dicembre 2015

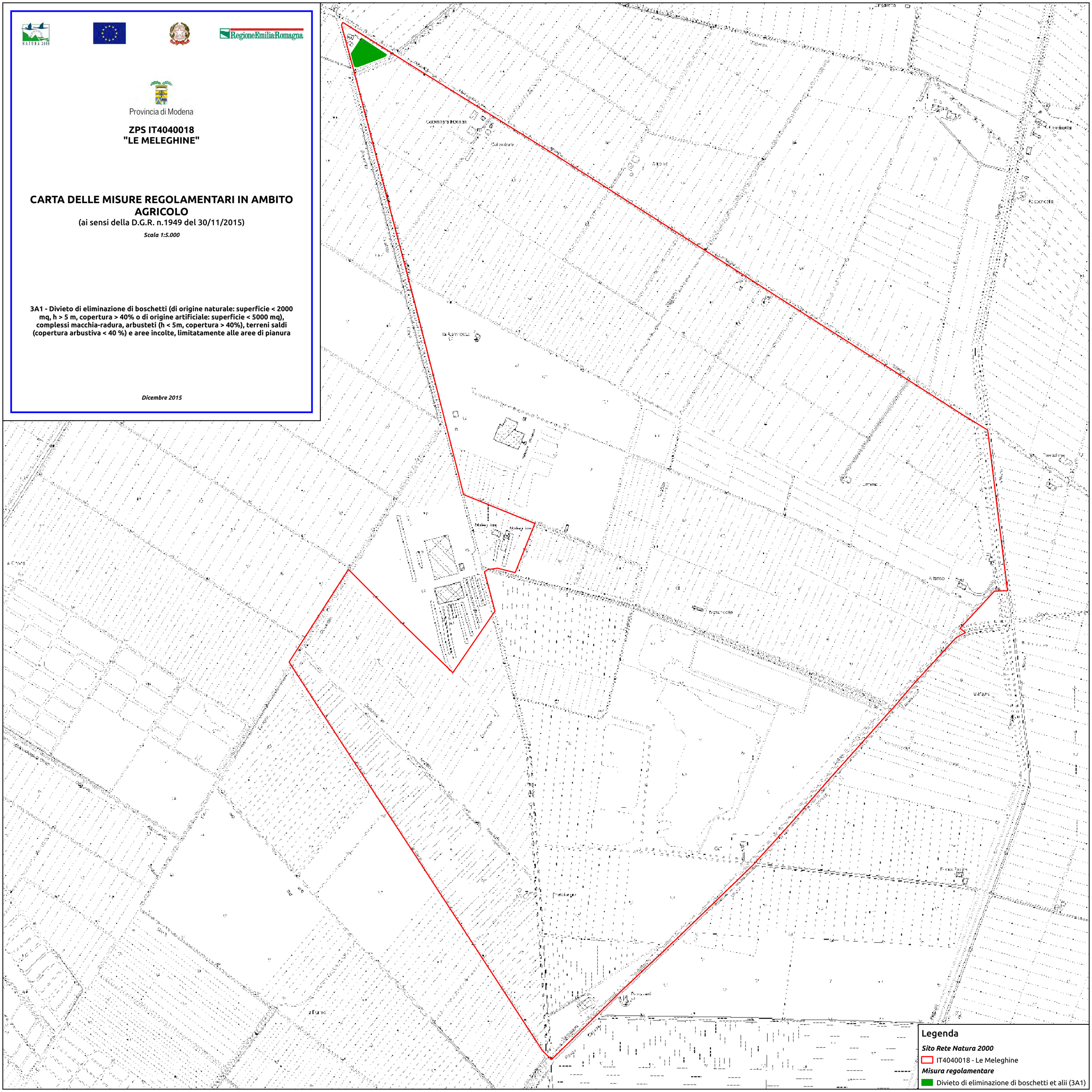

Provincia di Modena

ZPS IT4040018
"LE MELEGHINE"

CARTA DELLE MISURE REGOLAMENTARI IN AMBITO AGRICOLO

(ai sensi della D.G.R. n.1949 del 30/11/2015)

Scala 1:5.000

3B7 - Divieto di prosciugamento delle zone umide per interventi straordinari sui fondali e/o sugli argini dal 15 febbraio al 31 luglio

Dicembre 2015

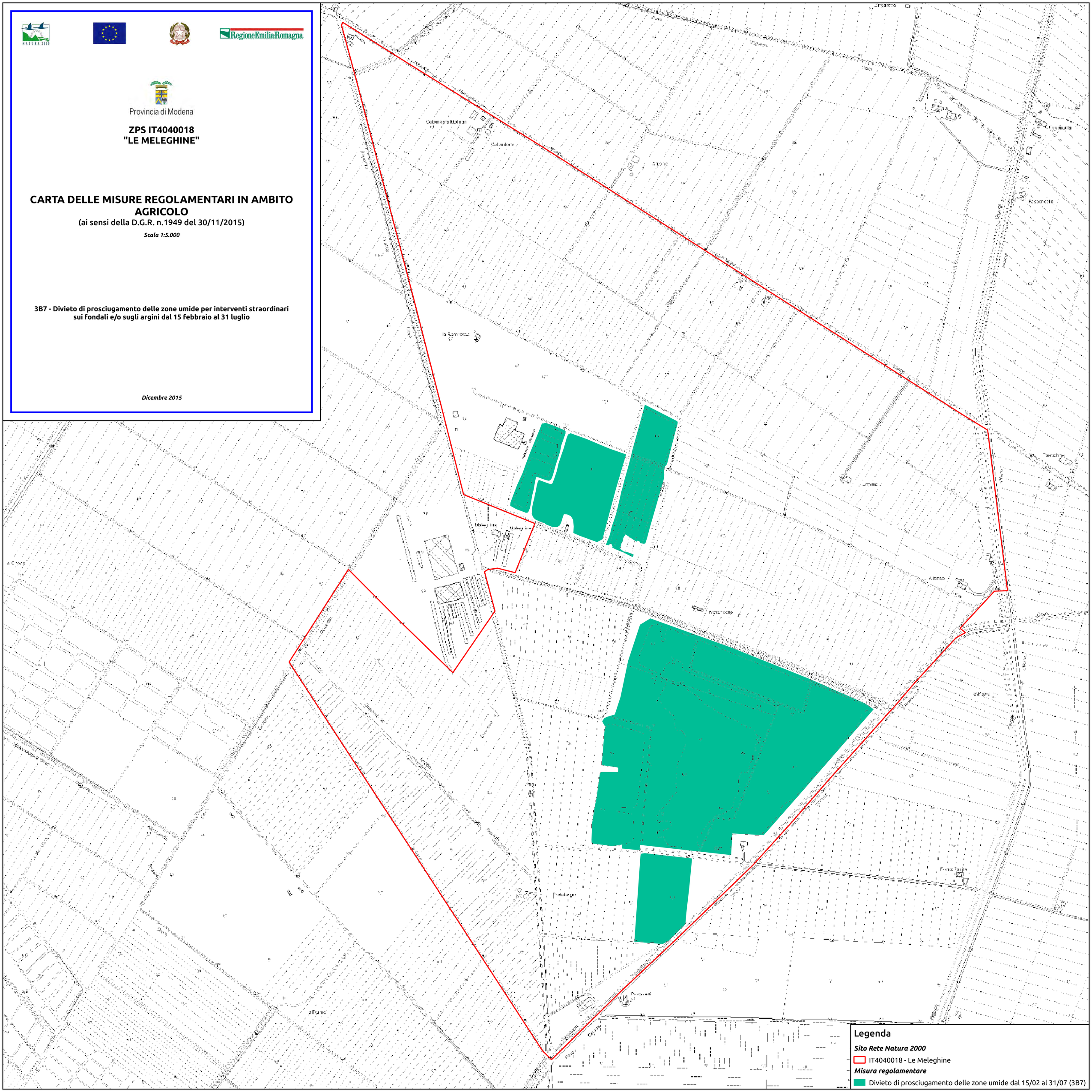

Provincia di Modena

Verbale n. 111 del 21/12/2015
Oggetto: ADEGUAMENTO DELLE MISURE SPECIFICHE DI CONSERVAZIONE E DEI PIANI DI GESTIONE DEI SITI DELLA RETE NATURA 2000 RELATIVI ALLE AREE AGRICOLE IN RECEPIMENTO DELLA D.G.R. 1949/2015.

C O N S I G L I O P R O V I N C I A L E

La delibera di Consiglio n. 111 del 21/12/2015 è pubblicata all'Albo Pretorio di questa Provincia, per quindici giorni consecutivi, a decorrere dalla data sotto indicata.

Modena, 20/01/2016

L'incaricato alla pubblicazione
VACCARI NICOLETTA

Originale firmato digitalmente

Provincia di Modena

Verbale n. 111 del 21/12/2015
Oggetto: ADEGUAMENTO DELLE MISURE SPECIFICHE DI CONSERVAZIONE E DEI PIANI DI GESTIONE DEI SITI DELLA RETE NATURA 2000 RELATIVI ALLE AREE AGRICOLE IN RECEPIMENTO DELLA D.G.R. 1949/2015.

C O N S I G L I O P R O V I N C I A L E

La delibera di Consiglio n. 111 del 21/12/2015 è divenuta esecutiva in data 30/01/2016

IL SEGRETARIO GENERALE
DI MATTEO MARIA

Originale firmato digitalmente