



GIUNTA PROVINCIALE

Il 08 GENNAIO 2013 alle ore 09:30 si riunisce nella sala delle proprie sedute la Giunta provinciale, presieduta dal Presidente della Provincia EMILIO SABATTINI con l'assistenza del Segretario Generale GIOVANNI SAPIENZA.

Sono presenti 9 membri su 9, assenti 0. In particolare risultano:

SABATTINI EMILIO	Presidente della Provincia	Presente
GALLI MARIO	Assessore provinciale	Presente
MALAGUTI ELENA	Assessore provinciale	Presente
ORI FRANCESCO	Assessore provinciale	Presente
PAGANI EGIDIO	Assessore provinciale	Presente
SIROTTI MATTIOLI DANIELA	Assessore provinciale	Presente
TOMEI GIAN DOMENICO	Assessore provinciale	Presente
VACCARI STEFANO	Assessore provinciale	Presente
VALENTINI MARCELLA	Assessore provinciale	Presente

Il Presidente, constatata la presenza del numero legale, pone in trattazione il seguente argomento:

Delibera n. 1
VARIANTE GENERALE PIAE 2009: APPROVAZIONE RELAZIONE DI MONITORAGGIO SULLE
ATTIVITA' ESTRATTIVE - 2012.

Oggetto:

VARIANTE GENERALE PIAE 2009: APPROVAZIONE RELAZIONE DI MONITORAGGIO SULLE ATTIVITA' ESTRATTIVE - 2012.

La L.R. 17/91 "Disciplina delle attività estrattive", e successive modifiche ed integrazioni, regola l'attività di cava nella Regione Emilia Romagna; in particolare, assegna alle Province la competenza per la redazione del Piano Infraregionale delle Attività Estrattive (PIAE).

Con deliberazione del Consiglio provinciale n. 44 del 16 marzo 2009 è stata approvata la Variante Generale al Piano Infraregionale delle Attività Estrattive, di seguito denominato PIAE, che disciplina le attività estrattive perseguendo l'obiettivo di contemperare le esigenze produttive del settore con le esigenze di salvaguardia e tutela del patrimonio ambientale e paesistico, individuando il fabbisogno dei diversi materiali con un orizzonte temporale di dieci anni.

Come definito all'art. 3, comma 6, delle Norme Tecniche di Attuazione (NTA), il PIAE individua i seguenti indirizzi strategici:

- a) l'ottimizzazione dell'utilizzo e/o recupero di materiali provenienti da attività estrattiva o da altre attività non disciplinate dalla LR 17/91;
- b) la tutela del patrimonio ambientale e paesistico del territorio attraverso l'analisi dei fattori di maggiore vulnerabilità/sensibilità;
- c) la gestione delle attività estrattive secondo principi di riduzione delle pressioni ambientali, di contenimento e mitigazione degli impatti inevitabili, di adozione di interventi compensativi e di valorizzazione del territorio;
- d) la valorizzazione dell'ambiente, privilegiando la sistemazione finale ad uso naturalistico, destinazione definita ai sensi degli art. 19, 4 comma, e 27, 5 comma, del PTCP adottato nel 2008.

La Variante Generale al PIAE ha assunto i seguenti obiettivi generali:

- 1) soddisfare il fabbisogno di materie prime nella quantità necessaria e sufficiente;
 - 2) limitare il consumo di risorse e territorio;
 - 3) minimizzare gli impatti temporanei e permanenti;
- dettagliati nei seguenti obiettivi specifici:

- 1.a) valutazione del fabbisogno secondo il principio di "autosufficienza";
- 1.b) semplificazione delle procedure amministrative;
- 2.a) promuovere l'uso di materiali sostitutivi ed alternativi agli inerti pregiati di cava;
- 2.b) valutare la possibilità di applicare profondità di scavo differenti;
- 2.c) dare priorità ai siti che presentano le migliori condizioni di utilizzo della risorsa;
- 2.d) favorire l'uso dei materiali tradizionali e di provenienza locale;
- 3.a) minimizzare gli spostamenti del materiale;
- 3.b) tutelare le aree sensibili del territorio;
- 3.c) dare priorità agli interventi su poli esistenti;
- 3.d) garantire un adeguato recupero finale delle cave;
- 3.e) qualificare gli ambiti fluviali e periferiali.

Sulla base del raggiungimento degli obiettivi sopra descritti, sono stati definiti degli "indicatori" di valutazione delle prestazioni del Piano finalizzati a:

1. effettuare un calcolo analitico delle effettive esigenze di inerti sul territorio provinciale nei 10 anni di validità del Piano ed attuare contemporaneamente valutazioni qualitative sulle diverse tipologie di materiale utilizzabile, al fine di evitare eventuali sprechi di materiale inerte pregiato (ghiaie);
2. verificare i criteri di pianificazione assunti che limitano le porzioni di territorio interessate da attività estrattive e la promozione dell'uso di materiali sostitutivi ed alternativi alle ghiaie;
3. contribuire al monitoraggio degli impatti provocati dalle attività estrattive e all'individuazione di criteri per la riduzione degli impatti stessi e di criteri di compensazione e valorizzazione del territorio.

Le Norme Tecniche di Attuazione (NTA) del Piano prevedono, all'art. 5, che il Piano sia sottoposto, nel periodo di validità, a momenti di monitoraggio al fine di:

- accertare l'adeguamento al PIAE 2009 da parte dei Comuni;
- raccogliere dati significativi dell'attuazione del PIAE 2009;
- rilevare l'andamento dei fabbisogni dei materiali e delle quantità di materiale autorizzato;
- presidiare le fasi dei ripristini attraverso una puntuale attività di controllo, in collaborazione con le Amministrazioni Comunali e gli enti competenti in materia.

Ai fini del monitoraggio del Piano e dell'aggiornamento del Catasto provinciale delle attività estrattive (catasto cave e frantoi), ogni Comune deve inviare alla Provincia (art. 31 delle NTA) una relazione annuale sullo stato dei lavori eseguiti e la scheda informativa prevista in allegato alle NTA per tutte le cave che hanno svolto attività, entrambe compilate a cura del titolare dell'autorizzazione.

Ai sensi dell'art. 13 delle NTA, il richiedente l'autorizzazione all'esercizio dell'attività estrattiva deve attuare un piano di monitoraggio ambientale quali-quantitativo e trasmettere periodicamente ad ARPA, Comune e Provincia i dati relativi alla rete di monitoraggio.

Ai sensi degli artt. 13 e 46 delle NTA, con deliberazione di Giunta provinciale n. 66 del 23 febbraio 2010 è stato approvato tra Provincia di Modena e ARPA un Protocollo tecnico al fine di specificare le prescrizioni tecniche minime necessarie per un idoneo sistema di monitoraggio.

Secondo quanto previsto dal Protocollo tecnico, ARPA elabora e trasmette alla Provincia per ogni polo o ambito estrattivo un rapporto tecnico annuale di analisi integrata dei dati riferiti alle diverse matrici ambientali.

Per completezza di informazione va sottolineato che la variante PIAE 2009 nasce in un contesto normativo mutato rispetto al precedente PIAE. La L.R. 9/99 ha infatti abrogato l'art. 8 della L.R. 17/91 (Piani particolareggiati) per tutte le attività assoggettate al dispositivo della L.R. 9/99 e la L.R. 7/2004 ha previsto la redazione di accordi quale strumento funzionale all'organizzazione razionale delle fasi attuative e di recupero. Ulteriore novità normativa che ha riguardato per taluni aspetti anche il campo delle attività estrattive è il D. Lgs. 117/2008 sulla gestione dei rifiuti delle attività estrattive che ha reso necessario uno specifico approfondimento al fine di chiarire le modalità applicative per alcuni aspetti di particolare interesse nel territorio provinciale.

Già con la prima "Relazione di monitoraggio sulle attività estrattive – 2011" è stata impostata la rendicontazione delle attività di monitoraggio avviate, comprese le analisi da esse derivate nonché tutte le attività conseguenti all'approvazione della variante PIAE.

Ai sensi del comma 12, art. 5 delle NTA, per lo svolgimento delle funzioni di monitoraggio e controllo disciplinate dal PIAE, la Provincia si avvale dell'U.O. Cave, attraverso il coordinamento del lavoro svolto dall'UCCI (art. 32 delle NTA) e dall'Osservatorio, previsto dall'Azione n. 18 dell'Agenda 21 Locale.

Alla luce di quanto sopra, con delibera di G.P. n. 470 del 13/12/2011 è stato inoltre istituito l'"Osservatorio provinciale sulle attività estrattive", quale organismo di monitoraggio e controllo delle attività estrattive, sia in termini qualitativi che quantitativi, e di elaborazione e diffusione delle informazioni inerenti lo svolgimento delle attività estrattive stesse. Tra le attività previste dalla stessa deliberazione vi è anche l'elaborazione di una "Relazione di monitoraggio sulle attività estrattive" nella provincia di Modena con periodicità annuale.

A supporto delle proprie attività inoltre, l'Osservatorio ha organizzato un database contenente dati e informazioni inerenti lo svolgimento delle attività estrattive, attraverso l'implementazione del catasto delle attività estrattive nel sistema informativo SIAM, software già utilizzato all'interno dell'Ente per il rilascio di autorizzazioni di carattere ambientale, sistema divenuto operativo dall'anno 2012.

Anche grazie all'utilizzo del suddetto software è stata organizzata l'attività di raccolta ed analisi dei dati relativamente all'annualità 2011.

L'aggiornamento circa lo stato di attuazione del PIAE, nonché tutte le analisi relative all'annualità 2011 sopradescritte sono state riportate nell'apposita "Relazione di monitoraggio sulle attività estrattive – 2012" redatta ai sensi dell'art. 5) NTA punto 4), comma a). Tale relazione consente di integrare ed aggiornare ulteriormente il quadro conoscitivo elaborato dal PIAE.

Ancora una volta, la Relazione annuale ha lo scopo di descrivere lo stato di attuazione del PIAE 2009 mostrando l'avanzamento delle attività pianificatorie e programmatiche di competenza comunale propedeutiche al rilascio delle autorizzazioni, nonché l'andamento vero e proprio delle attività estrattive in essere. Dal quadro riportato emerge come, seppur siano parecchi i Poli per i quali è avviato il percorso finalizzato alla vera e propria "fase di escavazione", ad oggi è stata rilasciata una sola autorizzazione relativa ai volumi di nuova pianificazione.

Il citato art. 5 delle NTA stabilisce inoltre, al punto 7), che "La Giunta riferisce annualmente al Consiglio provinciale, fornendo i dati relativi all'attività di monitoraggio".

Il presente atto non comporta riflessi diretti o indiretti sulla situazione economico-finanziaria o sul patrimonio dell'Ente.

Il Dirigente responsabile del Servizio interessato ha espresso parere favorevole in ordine alla regolarità tecnica in relazione alla proposta della presente delibera, ai sensi dell'articolo 49 del Testo Unico degli Enti locali.

Per quanto precede,

ad unanimità di voti favorevoli, espressi nelle forme di legge,

LA GIUNTA DELIBERA

- 1) di approvare il documento "Relazione di monitoraggio sulle attività estrattive - 2012" che allegato al presente atto ne costituisce parte integrante e sostanziale;
- 2) di dare atto che la Giunta riferirà al Consiglio provinciale, così come stabilito al punto 7), art. 5 NTA, fornendo i dati relativi all'attività di monitoraggio sulle attività estrattive di cui alla relazione in oggetto;
- 3) di rendere il presente atto immediatamente eseguibile.

Della suestesa delibera viene redatto il presente verbale

Il Presidente
EMILIO SABATTINI

Il Segretario Generale
GIOVANNI SAPIENZA

Provincia di Modena

Area Territorio e Ambiente

Servizio Sicurezza del Territorio
e Programmazione Ambientale

**RELAZIONE DI MONITORAGGIO
SULLE ATTIVITA' ESTRATTIVE – 2012**

(NTA della Variante Generale al PIAE 2009)

DICEMBRE 2012

Pubblicazione curata da:

Rita Nicolini	Provincia di Modena – Dirigente Servizio Sicurezza del Territorio e Programmazione Ambientale
Francesca Lugli	Provincia di Modena – Servizio Sicurezza del Territorio e Programmazione Ambientale Responsabile U.O.Cave
Arletti Debora	Provincia di Modena – Collaboratore Servizio Sicurezza del Territorio e Programmazione Ambientale Ufficio UCCI
Barbieri Simone	Provincia di Modena – Collaboratore Servizio Sicurezza del Territorio e Programmazione Ambientale Ufficio UCCI
Ronconi Liliana	Provincia di Modena – Collaboratore Servizio Sicurezza del Territorio e Programmazione Ambientale Ufficio UCCI
Susassi Silvia	Provincia di Modena – Collaboratore Servizio Sicurezza del Territorio e Programmazione Ambientale Ufficio UCCI

Elaborazioni cartografiche curate da:

Pezzi Stefano	Provincia di Modena – Collaboratore Servizio Sicurezza del Territorio e Programmazione Ambientale
----------------------	---

Si ringraziano inoltre per i dati e i contributi forniti:

Tecnici dei Comuni della provincia di Modena
Tecnici dell'U.O. Cave: Barelli Giorgio, Corgi Paolo

Progetto grafico copertina:

Marco Lugli	Provincia di Modena – U.O. Grafica e centro stampa
-------------	--

Assessorato all'Ambiente, Mobilità e Protezione Civile e Sport
Assessore Stefano Vaccari

Area Territorio e Ambiente
Direttore Giovanni Rompianesi

INDICE

1. PREMESSA	1
<hr/>	
2. MONITORAGGIO DELLO STATO DI ADEGUAMENTO AL PIAE 2009 DA PARTE DEI COMUNI DELLA PROVINCIA DI MODENA	3
<hr/>	
2.1 Adeguamento della pianificazione comunale: i PAE comunali	3
2.2 Strumenti attuativi della pianificazione in materia di attività estrattive: accordi ai sensi dell'art.24 della L.R. 7/2004 ed altri atti preliminari alla fase autorizzativa	33
3. MONITORAGGIO DEI DATI SIGNIFICATIVI DELL'ATTUAZIONE DEL PIAE	38
<hr/>	
3.1 Premessa	38
3.2 Il catasto delle attività estrattive	40
3.3 Gestione informatizzata dei dati e delle informazioni inerenti le attività estrattive: il software SIAM	51
3.4 Il monitoraggio ambientale delle attività estrattive – Protocollo tecnico siglato tra Provincia e Arpa	54
3.5 Stato di fatto degli impianti di lavorazione degli inerti	59
3.6 Collaudi effettuati dal 01/11/2011 al 30/11/2012	65
3.7 La concessione mineraria	66
4. CONSIDERAZIONI FINALI	67
<hr/>	

1. PREMESSA

Con deliberazione del Consiglio provinciale n. 44 del 16 marzo 2009 è stata approvata la Variante Generale al Piano Infraregionale delle Attività Estrattive (PIAE 2009), strumento di pianificazione settoriale che disciplina le attività estrattive, perseguendo l'obiettivo di contemperare le esigenze produttive del settore con le esigenze di salvaguardia e tutela del patrimonio ambientale e paesistico, individuando il fabbisogno dei diversi materiali con un orizzonte temporale di dieci anni.

Le Norme Tecniche di Attuazione del PIAE (NTA) prevedono all'art. 5 comma 4 l'organizzazione di un'attività di monitoraggio dello strumento di pianificazione stesso, in capo alla Provincia, da effettuarsi mediante la raccolta di dati significativi dell'attuazione del PIAE e l'accertamento dell'adeguamento da parte dei Comuni al PIAE 2009.

L'attività di monitoraggio assegnata alla Provincia prevede sostanzialmente la necessità di "monitorare" lo stato di adeguamento della pianificazione settoriale comunale in materia di attività estrattive (PAE) a quella provinciale, nonché "rendicontare" i principali dati descrittivi dell'andamento annuale delle attività estrattive stesse.

La "Relazione di monitoraggio sulle attività estrattive - 2011", redatta lo scorso anno, aveva delineato la fotografia delle attività impostate dall'entrata in vigore del PIAE 2009 fino al 2011 e rendicontato i principali indicatori relativi alle volumetrie scavate, ai monitoraggi ambientali, alle attività di ripristino ecc. dal 2008 al 2010 compresi.

La presente Relazione costituisce ulteriore aggiornamento dello stato di attuazione del PIAE adempiendo agli impegni di monitoraggio periodico dei principali indicatori assunto in sede di redazione del PIAE medesimo.

L'impostazione ricalca quella della "Relazione di monitoraggio sulle attività estrattive - 2011", aggiornando i relativi dati.

In particolare, nel Capitolo 2 è rendicontato lo stato di attuazione al 30/11/2012 delle attività pianificatorie e programmatiche di competenza comunale. Nel periodo di riferimento parecchi Comuni hanno provveduto ad adottare il proprio PAE o specifiche varianti in adeguamento al PIAE 2009 ed uno ha portato a termine il percorso approvando definitivamente lo strumento di pianificazione comunale (San Felice sul Panaro). Rispetto allo stesso periodo dello scorso anno si rileva inoltre che diversi comuni hanno dato avvio alle fasi propedeutiche alla stesura degli accordi, arrivando in alcuni casi anche alla stipula degli accordi stessi. Purtroppo le tempistiche imposte dall'attuale quadro normativo (adempimenti L.R. 9/99 e s.m.i e L.R. 17/91) finalizzate al rilascio della vera e propria autorizzazione estrattiva hanno determinato che ad oggi sia stata rilasciata una sola autorizzazione riferita ai nuovi volumi pianificati dal PIAE 2009.

Per quanto attiene invece la rendicontazione dei principali indicatori propri delle attività estrattive, occorre rilevare che ad inizio anno si è provveduto a portare a termine l'implementazione del software finalizzato ad uniformare ed informatizzare la

rendicontazione e gestione dei dati in possesso delle Ditte, anche al fine di accelerare la messa a disposizione dei medesimi, e pertanto la maggior parte dei dati contenuti nella presente Relazione sono desunti dal nuovo database. Il Capitolo 3 contiene dunque una sintesi delle attività finalizzate alla messa a punto del software nonché i principali indicatori riguardanti il catasto delle attività estrattive, la descrizione delle attività svolte relativamente al monitoraggio ambientale, lo stato degli impianti di lavorazione degli inerti ed un quadro aggiornato circa i collaudi effettuati.

Ancora una volta dunque, la Relazione annuale ha lo scopo di descrivere lo stato di attuazione del PIAE 2009 mostrando l'avanzamento delle attività pianificatorie e programmatiche di competenza comunale propedeutiche al rilascio delle autorizzazioni, nonché l'andamento vero e proprio delle attività estrattive in essere. Dal quadro riportato emerge come, seppur siano parecchi i Poli per i quali è avviato il percorso finalizzato alla vera e propria "fase di escavazione", ad oggi è stata rilasciata una sola autorizzazione relativa ai volumi di nuova pianificazione.

2. MONITORAGGIO DELLO STATO DI ADEGUAMENTO AL PIAE 2009 DA PARTE DEI COMUNI DELLA PROVINCIA DI MODENA

2.1 ADEGUAMENTO DELLA PIANIFICAZIONE COMUNALE: I PAE COMUNALI

L'approvazione del PIAE ha visto la contestuale approvazione dei PAE di 18 Comuni della provincia che si sono avvalsi della facoltà di co-pianificazione offerta dalla L.R. 7/2004. Infatti, allo scopo di rendere più efficace il percorso amministrativo che traduce operativamente le scelte di pianificazione, per 18 comuni che ne hanno fatto richiesta e che hanno stipulato l'intesa con la Provincia, è stata adottata la procedura prevista dall'art. 23 della Legge Regionale 7/2004, che consente di attribuire al PIAE il valore e gli effetti di piano comunale delle attività estrattive (PAE).

Di seguito si riporta il quadro, aggiornato al 30/11/2012, dell'adeguamento alla pianificazione provinciale dei 33 comuni coinvolti da previsioni estrattive rispetto ai 47 complessivi presenti in provincia di Modena:

- 18 Comuni hanno condiviso il percorso amministrativo suddetto e quindi sono dotati di PAE, approvato contemporaneamente al PIAE;
- 1 Comune ha completato l'iter di approvazione del PAE adeguandolo al PIAE 2009 seguendo il percorso previsto dalla L.R. 17/91 e dall'art. 34 della L.R. 20/00;
- 4 Amministrazioni comunali hanno provveduto all'adozione dei nuovi PAE in adeguamento alle previsioni del PIAE, successivamente all'approvazione del PIAE 2009, ma non hanno completato il percorso di approvazione;
- 9 Comuni sono dotati di PAE adottato o approvato in base alla precedente normativa e non hanno ancora formalizzato il percorso di adeguamento al PIAE 2009;
- 1 solo Comune interessato dalle previsioni estrattive ha chiesto ed ottenuto l'esonero dall'obbligo di adottare il PAE.

Per i Comuni che non hanno ancora formalmente avviato le procedure di adeguamento dei loro strumenti di pianificazione al PIAE, sono stati organizzati confronti specifici finalizzati ad analizzare le singole situazioni, in quanto in alcuni casi si tratta di situazioni interessate dalla sola fase ripristinatoria.

Vengono di seguito analizzate le singole situazioni comunali al fine di dare evidenza dello stato della pianificazione.

Comune di Campogalliano

Ha completato l'iter di approvazione degli strumenti di pianificazione estrattiva in quanto il PAE è stato approvato congiuntamente al PIAE 2009 con la delibera C.P. 44 del 16/03/2009;

Comune di Carpi

Ha completato l'iter di approvazione degli strumenti di pianificazione estrattiva in quanto il PAE è stato approvato congiuntamente al PIAE 2009 con la delibera C.P. 44 del 16/03/2009;

Comune di Castelfranco Emilia

Ha completato l'iter di approvazione degli strumenti di pianificazione estrattiva in quanto il PAE è stato approvato congiuntamente al PIAE 2009 con la delibera C.P. 44 del 16/03/2009;

Comune di Cavezzo

La Provincia con Delibera del Consiglio Provinciale n. 328 del 21/11/2011 ha concesso al Comune di Cavezzo l'esonero dall'obbligo di adottare il Piano comunale delle Attività Estrattive (PAE), ai sensi dell'art. 10 della L.R. 17/1991 e s.m.i. e dell'art. 7 delle norme del Piano Infraregionale delle Attività Estrattive (PIAE);

Comune di Concordia sulla Secchia

Ha completato l'iter di approvazione degli strumenti di pianificazione estrattiva in quanto il PAE è stato approvato congiuntamente al PIAE 2009 con la delibera C.P. 44 del 16/03/2009;

Comune di Fanano

Risulta dotato di PAE approvato ai sensi della L.R. 13/78, non ha ancora avviato l'iter di adeguamento al PIAE vigente;

Comune di Finale Emilia

Con deliberazione di Consiglio comunale n. 132 del 01/12/2010, esecutiva ai sensi di legge, è stata adottata la Variante Generale al Piano comunale per le Attività Estrattive (PAE) in adeguamento al PIAE 2009 ai sensi della L.R. 17/91, secondo la procedura prevista dall'art. 34 della L.R. 20/00;

Comune di Fiorano Modenese

Risulta dotato di PAE approvato ai sensi della L.R. 17/91, non ha ancora avviato l'iter di adeguamento al PIAE vigente;

Comune di Fiumalbo

Risulta dotato di PAE adottato ai sensi della L.R. 17/91, non ha ancora avviato l'iter di adeguamento al PIAE vigente;

Comune di Formigine

Ha completato l'iter di approvazione degli strumenti di pianificazione estrattiva in quanto il PAE è stato approvato congiuntamente al PIAE 2009 con la delibera C.P. 44 del 16/03/2009;

Comune di Frassinoro

Con deliberazione di Consiglio comunale n. 27 del 25/09/2012, esecutiva ai sensi di legge, è stata adottata la Variante Generale al Piano comunale per le Attività Estrattive (PAE) in

adeguamento al PIAE 2009 ai sensi della L.R. 17/91, secondo la procedura prevista dall'art. 34 della L.R. 20/00;

Comune di Guiglia

Risulta dotato di PAE approvato ai sensi della L.R. 13/78, non ha ancora avviato l'iter di adeguamento al PIAE vigente;

Comune di Lama Mocogno

Risulta dotato di PAE adottato ai sensi della L.R. 17/91, non ha ancora avviato l'iter di adeguamento al PIAE vigente;

Comune di Marano sul Panaro

Ha completato l'iter di approvazione degli strumenti di pianificazione estrattiva in quanto il PAE è stato approvato congiuntamente al PIAE 2009 con la delibera C.P. 44 del 16/03/2009;

Comune di Mirandola

Con deliberazione di Consiglio comunale n. 130 del 22/7/2011, esecutiva ai sensi di legge, è stata adottata la Variante Generale al Piano comunale per le Attività Estrattive (PAE) in adeguamento al PIAE 2009 ai sensi della L.R. 17/91, secondo la procedura prevista dall'art. 34 della L.R. 20/00;

Comune di Modena

Ha completato l'iter di approvazione degli strumenti di pianificazione estrattiva in quanto il PAE è stato approvato congiuntamente al PIAE 2009 con la delibera C.P. 44 del 16/03/2009;

Comune di Montecreto

Ha completato l'iter di approvazione degli strumenti di pianificazione estrattiva in quanto il PAE è stato approvato congiuntamente al PIAE 2009 con la delibera C.P. 44 del 16/03/2009;

Comune di Montese

Risulta dotato di PAE approvato ai sensi della L.R. 13/78, non ha ancora avviato l'iter di adeguamento al PIAE vigente;

Comune di Palagano

Ha completato l'iter di approvazione degli strumenti di pianificazione estrattiva in quanto il PAE è stato approvato congiuntamente al PIAE 2009 con la delibera C.P. 44 del 16/03/2009;

Comune di Pavullo nel Frignano

Ha completato l'iter di approvazione degli strumenti di pianificazione estrattiva in quanto il PAE è stato approvato congiuntamente al PIAE 2009 con la delibera C.P. 44 del 16/03/2009;

Comune di Pievepelago

Risulta dotato di PAE approvato ai sensi della L.R. 13/78; non ha ancora avviato l'iter di adeguamento al PIAE vigente;

Comune di Polinago

Risulta dotato di PAE approvato ai sensi della L.R. 17/91, non ha ancora avviato l'iter di adeguamento al PIAE vigente;

Comune di Prignano sulla Secchia

Ha completato l'iter di approvazione degli strumenti di pianificazione estrattiva in quanto il PAE è stato approvato congiuntamente al PIAE 2009 con la delibera C.P. 44 del 16/03/2009;

Comune di Riolunato

Risulta dotato di PAE approvato ai sensi della L.R. 17/91, non ha ancora avviato l'iter di adeguamento al PIAE vigente;

Comune di San Cesario

Ha completato l'iter di approvazione degli strumenti di pianificazione estrattiva in quanto il PAE è stato approvato congiuntamente al PIAE 2009 con la delibera C.P. 44 del 16/03/2009;

Comune di San Felice sul Panaro

Con deliberazione di Consiglio comunale n. 44 del 25/09/2012, esecutiva ai sensi di legge, è stata approvata la Variante Generale al Piano comunale per le Attività Estrattive (PAE) in adeguamento al PIAE 2009 ai sensi della L.R. 17/91, secondo la procedura prevista dall'art. 34 della L.R. 20/00;

Comune di Sassuolo

Ha completato l'iter di approvazione degli strumenti di pianificazione estrattiva in quanto il PAE è stato approvato congiuntamente al PIAE 2009 con la delibera C.P. 44 del 16/03/2009;

Comune di Savignano sul Panaro

Con deliberazione di Consiglio comunale n. 40 del 26/09/2011, esecutiva ai sensi di legge, è stata adottata la Variante Generale al Piano comunale per le Attività Estrattive (PAE) in adeguamento al PIAE 2009 ai sensi della L.R. 17/91, secondo la procedura prevista dall'art. 34 della L.R. 20/00;

Comune di Serramazzoni

Ha completato l'iter di approvazione degli strumenti di pianificazione estrattiva in quanto il PAE è stato approvato congiuntamente al PIAE 2009 con la delibera C.P. 44 del 16/03/2009;

Comune di Sestola

Ha completato l'iter di approvazione degli strumenti di pianificazione estrattiva in quanto il PAE è stato approvato congiuntamente al PIAE 2009 con la delibera C.P. 44 del 16/03/2009;

Comune di Soliera

Ha completato l'iter di approvazione degli strumenti di pianificazione estrattiva in quanto il PAE è stato approvato congiuntamente al PIAE 2009 con la delibera C.P. 44 del 16/03/2009;

Comune di Spilamberto

Ha completato l'iter di approvazione degli strumenti di pianificazione estrattiva in quanto il PAE è stato approvato congiuntamente al PIAE 2009 con la delibera C.P. 44 del 16/03/2009;

Comune di Zocca

Ha completato l'iter di approvazione degli strumenti di pianificazione estrattiva in quanto il PAE è stato approvato congiuntamente al PIAE 2009 con la delibera C.P. 44 del 16/03/2009;

I 18 Comuni che hanno condiviso il percorso di adozione e approvazione del PIAE/PAE possiedono dalla data di entrata in vigore dello strumento pianificatorio, ovvero dal 22/04/2009, la facoltà di intraprendere i percorsi attuativi indicati all'art. 4 delle NTA del PIAE. Analogamente anche il Comune di San Felice, che con D.C.C. n. 44 del 25/09/2012 ha approvato il proprio PAE ai sensi della L.R. 17/91 e della L.R. 20/00, ha acquisito questa facoltà.

Avendo completato l'iter di pianificazione, questi Comuni possono proseguire nel percorso attuativo e dare seguito all'attivazione delle decisioni assunte dalla pianificazione che si concretizzano, nella fase finale della procedura, con il rilascio delle autorizzazioni per i nuovi volumi e le nuove aree disciplinate dai PAE.

Per gli altri 13 Comuni interessati da attività estrattive è necessario completare l'iter procedurale di adeguamento al PIAE, definendo la pianificazione comunale (PAE), prima di passare alla fase attuativa. In particolare 4 sono i Comuni che hanno già adottato il proprio PAE e per 3 di questi la Provincia ha già provveduto a formalizzare il proprio atto contenente l'espressione delle riserve ai sensi della L.R. 20/00 (come espressione della verifica della compatibilità del proponendo PAE con gli strumenti di pianificazione di livello provinciale), il parere espresso dalla CTIAE, il parere motivato espresso ai fini del procedimento di valutazione di impatto ambientale ed il parere in merito alla Valutazione di Incidenza quando dovuto. Nei suddetti casi manca solo l'atto di approvazione del PAE con contestuale espressione ed eventuale controdeduzione in merito a riserve ed osservazioni pervenute. Un solo Comune ha recentemente adottato il PAE (Comune di Frassinoro) ed è ancora in corso la fase di deposito per la libera consultazione.

Il Comune di Cavezzo, che ha chiesto ed ottenuto l'esonero dall'elaborazione del PAE, è al momento escluso dalle fasi attuative del PIAE.

La tabella n. 2.1 riporta la situazione aggiornata al 30/11/2012, a seguito dall'entrata in vigore della Variante Generale al Piano delle Attività Estrattive 2009, come descritta per i singoli Comuni all'interno del paragrafo.

COMUNI	PIAE con valenza di PAE ai sensi dell'art. 24 L.R. 4/2007	Con PAE adottato o approvato ai sensi della L.R. 13/78	Con PAE adottato o approvato ai sensi della L.R. 17/91	PAE da adeguare al PIAE 2009	Con esonero dall'obbligo di adottare il PAE in adeguamento al PIAE 2009	Con PAE adottato o approvato ai sensi della L.R. 17/91 in adeguamento alla variante PIAE 2009
CAMPOGALLIANO	X					
CARPI	X					
CASTELFRANCO EMILIA	X					
CAVEZZO					esonerato	
CONCORDIA S/S	X					
FANANO		approvato		X		
FINALE EMILIA						adottato
FIORANO MODENESE			approvato	X		
FIUMALBO			adottato	X		
FORMIGINE	X					
FRASSINORO			approvato	X		adottato
GUIGLIA		approvato		X		
LAMA MOCOGNO			adottato	X		
MARANO SUL PANARO	X					
MIRANDOLA						adottato
MODENA	X					
MONTECRETO	X					
MONTESE		approvato		X		
PALAGANO	X					
PAVULLO	X					
PIEVEPELAGO		approvato		X		
POLINAGO			approvato	X		
PRIGNANO	X					
RIOLUNATO			approvato	X		
SAN CESARIO	X					
SAN FELICE						approvato
SASSUOLO	X					
SAVIGNANO S/P						adottato
SERRAMAZZONI	X					
SESTOLA	X					
SOLIERA	X					
SPILAMBERTO	X					
ZOCCA	X					

Tabella n. 2.1 - Tabella riassuntiva dello stato di adeguamento della pianificazione comunale alla Variante Generale al Piano delle Attività Estrattive 2009 al 30/11/2012.

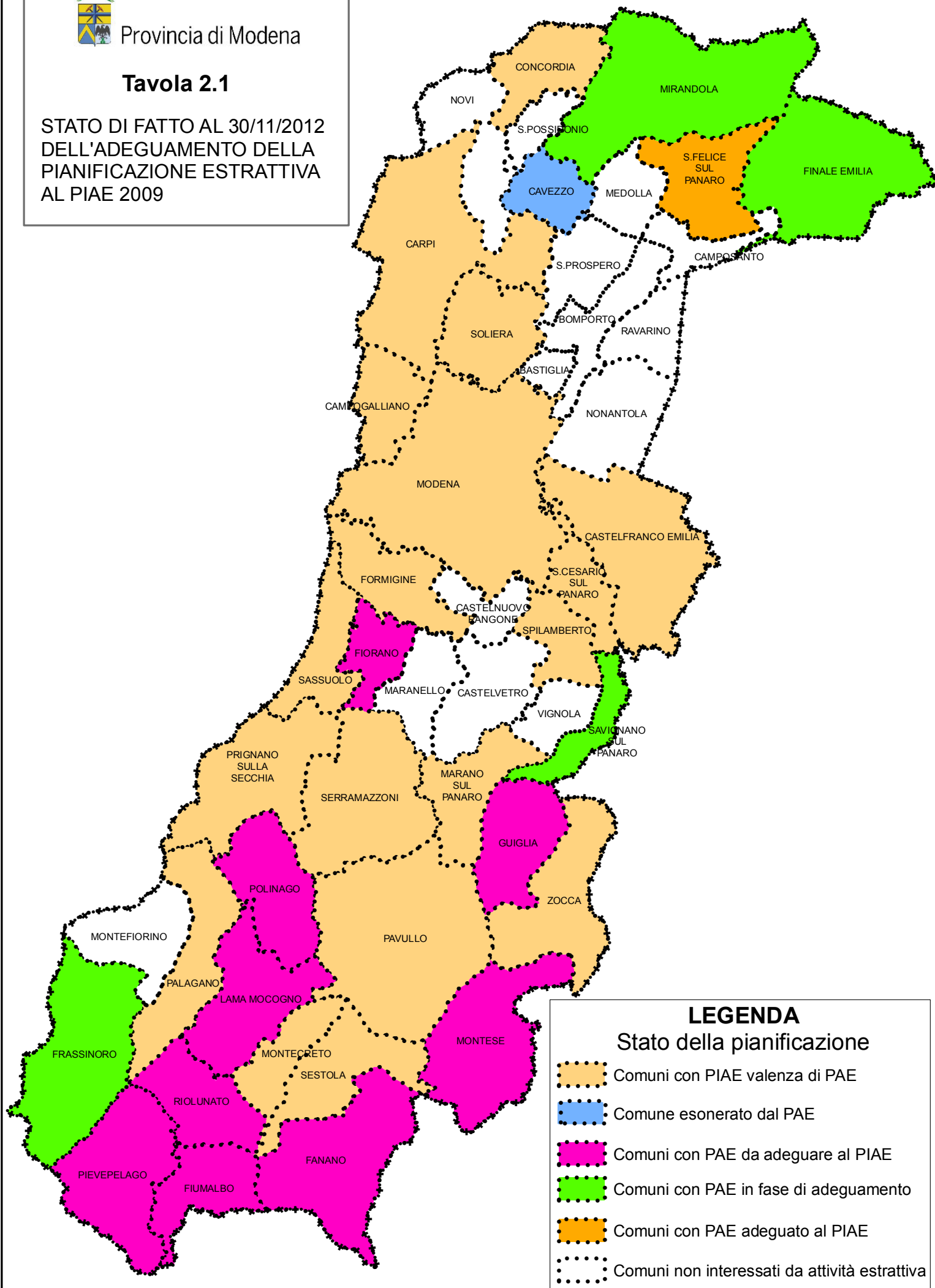
Si riporta inoltre una tavola riassuntiva dello stato di fatto della pianificazione provinciale al 30/11/2012, rappresentativa della tabella n. 2.1 (Tavola n. 2.1).



Provincia di Modena

Tavola 2.1

STATO DI FATTO AL 30/11/2012
DELL'ADEGUAMENTO DELLA
PIANIFICAZIONE ESTRATTIVA
AL PIAE 2009



Nelle tabelle che seguono sono riportati in sintesi i poli e gli ambiti estrattivi comunali (AEC) pianificati dal PIAE 2009, suddivisi per singolo comune, con evidenziate le tipologie di materiale da autorizzare. Sono state elaborate due analisi dei dati: la prima riferita al PIAE 2009, la seconda ai 19 PAE comunali vigenti che hanno recepito la pianificazione provinciale.

Le tabelle riferite alla pianificazione provinciale (in azzurro) sono redatte indicando, per ogni polo od ambito, un aggiornamento dei volumi residui da autorizzare al 30/11/2012 (relative pertanto a quanto già pianificato in precedenza), il volume nuovo previsto dal PIAE 2009 e il volume totale residuo da autorizzare ottenuto sommando i due quantitativi.

Le tabelle riferite alla pianificazione comunale (in verde) sono redatte indicando, per ogni polo od ambito come per quelle provinciali, l'aggiornamento dei volumi residui da autorizzare al 30/11/2012 con l'evidenza dei volumi pianificati secondo le singole scelte comunali all'interno dei PAE.

COMUNE DI CAMPOGALLIANO RIEPILOGO POLI E AMBITI ESTRATTIVI COMUNALI VARIANTE GENERALE AL PIAE 2009			
DENOMINAZIONE	Volume residuo da autorizzare da PIAE 1996-2007 al 30-11-2012	Volume residuo da autorizzare Variante Generale al 30-11-2012	Volume totale residuo da autorizzare al 30-11-2012
GHIAIE E SABBIE DI PROVENIENZA ALLUVIONALE			
POLO 4 CASSA ESPANSIONE SECCHIA	7.651	0	7.651
VOLUME TOTALE DI SABBIE E GHIAIE ALLUVIONALI PIANIFICATO NEL POLO	7.651	0	7.651

COMUNE DI CARPI RIEPILOGO POLI E AMBITI ESTRATTIVI COMUNALI VARIANTE GENERALE AL PIAE 2009			
DENOMINAZIONE	Volume residuo da autorizzare da PIAE 1996-2007 al 30-11-2012	Volume residuo da autorizzare Variante Generale al 30-11-2012	Volume totale residuo da autorizzare al 30-11-2012
LIMI SABBIOSI DI GOLENA			
POLO 15 PONTE MOTTA	500.000	200.000	700.000
VOLUME TOTALE DI LIMI SABBIOSI DI GOLENA PIANIFICATO NEL POLO	500.000	200.000	700.000

COMUNE DI CASTELFRANCO RIEPILOGO POLI E AMBITI ESTRATTIVI COMUNALI VARIANTE GENERALE AL PIAE 2009			
DENOMINAZIONE	Volume residuo da autorizzare da PIAE 1996-2007 al 30-11-2012	Volume residuo da autorizzare Variante Generale al 30-11-2012	Volume totale residuo da autorizzare al 30-11-2012
GHIAIE E SABBIE DI PROVENIENZA ALLUVIONALE			
POLO 12 CALIFORNIA	63	5.450.000	5.450.063
VOLUME TOTALE DI SABBIE E GHIAIE ALLUVIONALI PIANIFICATO NEL POLO	63	5.450.000	5.450.063
ARGILLE PER LATERIZI			
1 AEC	119.750	-119.750	0
VOLUME TOTALE DI ARGILLE PER LATERIZI PIANIFICATO NELL'AEC	119.750	-119.750	0

COMUNE DI CAVEZZO RIEPILOGO POLI E AMBITI ESTRATTIVI COMUNALI VARIANTE GENERALE AL PIAE 2009			
DENOMINAZIONE	Volume residuo da autorizzare da PIAE 1996-2007 al 30-11-2012	Volume residuo da autorizzare Variante Generale al 30-11-2012	Volume totale residuo da autorizzare al 30-11-2012
LIMI SABBIOSI DI GOLENA			
POLO 15 PONTE MOTTA	500.000	200.000	700.000
VOLUME TOTALE DI LIMI SABBIOSI DI GOLENA PIANIFICATO NEL POLO	500.000	200.000	700.000

COMUNE DI CONCORDIA SULLA SECCHIA RIEPILOGO POLI E AMBITI ESTRATTIVI COMUNALI VARIANTE GENERALE AL PIAE 2009			
DENOMINAZIONE	Volume residuo da autorizzare da PIAE 1996-2007 al 30-11-2012	Volume residuo da autorizzare Variante Generale al 30-11-2012	Volume totale residuo da autorizzare al 30-11-2012
ARGILLE PER LATERIZI			
POLO 17 PEDOCCA	38.368	2.500.000	2.538.368
VOLUME TOTALE DI ARGILLE PER LATERIZI PIANIFICATO NEL POLO	38.368	2.500.000	2.538.368

COMUNE DI FANANO RIEPILOGO POLI E AMBITI ESTRATTIVI COMUNALI VARIANTE GENERALE AL PIAE 2009			
DENOMINAZIONE	Volume residuo da autorizzare da PIAE 1996-2007 al 30-11-2012	Volume residuo da autorizzare Variante Generale al 30-11-2012	Volume totale residuo da autorizzare al 30-11-2012
MATERIALE ESTRATTO DA CAVE DI MONTE			
AEC PERIMETRATO CA' DEI FRATI	10.000	0	10.000
1 AEC	300.000	0	300.000
VOLUME TOTALE DI MATERIALE ESTRATTO DA CAVE DI MONTE PIANIFICATO NEI 2 AEC	310.000	0	310.000
PIETRA DA TAGLIO			
AEC PERIMETRATO CA' DEI FRATI	4.000	0	4.000
AEC PERIMETRATO CA' MARCONI	3.000	0	3.000
VOLUME TOTALE DI PIETRA DA TAGLIO PIANIFICATO NEI 2 AEC	7.000	0	7.000

COMUNE DI FINALE EMILIA RIEPILOGO POLI E AMBITI ESTRATTIVI COMUNALI VARIANTE GENERALE AL PIAE 2009			
DENOMINAZIONE	Volume residuo da autorizzare da PIAE 1996-2007 al 30-11-2012	Volume residuo da autorizzare Variante Generale al 30-11-2012	Volume totale residuo da autorizzare al 30-11-2012
LIMI ARGILLOSI DI BASSA PIANURA			
POLO 23 LA FORNA-PASCOLETTI	0	1.800.000	1.800.000
POLO 24 CASA STORTA	0	400.000	400.000
VOLUME TOTALE DI LIMI ARGILLOSI DI BASSA PIANURA PIANIFICATO NEI POLI	0	2.200.000	2.200.000
ARGILLE PER LATERIZI			
AEC PERIMETRATO CANALAZZO	54.600	-54.600	0
VOLUME TOTALE DI ARGILLE PER LATERIZI PIANIFICATO NELL'AEC	54.600	-54.600	0

COMUNE DI FIORANO MODENESE RIEPILOGO POLI E AMBITI ESTRATTIVI COMUNALI VARIANTE GENERALE AL PIAE 2009			
DENOMINAZIONE	Volume residuo da autorizzare da PIAE 1996-2007 al 30-11-2012	Volume residuo da autorizzare Variante Generale al 30-11-2012	Volume totale residuo da autorizzare al 30-11-2012
ARGILLE PER CERAMICHE			
AEC "RIO CORLO"	0	0	0
VOLUME TOTALE DI ARGILLE PER CERAMICHE PIANIFICATO NELL'AEC	0	0	0
ARGILLE PER LATERIZI			
AEC "GHIAROLA"	186.464	0	186.464
VOLUME TOTALE DI ARGILLE PER LATERIZI PIANIFICATO NELL'AEC	186.464	0	186.464

COMUNE DI FIUMALBO RIEPILOGO POLI E AMBITI ESTRATTIVI COMUNALI VARIANTE GENERALE AL PIAE 2009			
DENOMINAZIONE	Volume residuo da autorizzare da PIAE 1996-2007 al 30-11-2012	Volume residuo da autorizzare Variante Generale al 30-11-2012	Volume totale residuo da autorizzare al 30-11-2012
MATERIALE ESTRATTO DA CAVE DI MONTE			
AEC PERIMETRATO FOSSO CROLELLO	50.000	-50.000	0
VOLUME TOTALE DI MATERIALE ESTRATTO DA CAVE DI MONTE PIANIFICATO NELL'AEC	50.000	-50.000	0
PIETRA DA TAGLIO			
AEC PERIMETRATO LA FIANCATA	10.000	0	10.000
1 AEC	5.000	0	5.000
VOLUME TOTALE DI PIETRA DA TAGLIO PIANIFICATO NEI 2 AEC	15.000	0	15.000

COMUNE DI FORMIGINE RIEPILOGO POLI E AMBITI ESTRATTIVI COMUNALI VARIANTE GENERALE AL PIAE 2009			
DENOMINAZIONE	Volume residuo da autorizzare da PIAE 1996-2007 al 30-11-2012	Volume residuo da autorizzare Variante Generale al 30-11-2012	Volume totale residuo da autorizzare al 30-11-2012
GHIAIE E SABBIE DI PROVENIENZA ALLUVIONALE			
POLO 5 VIA PEDERZONA	38.458	5.200.000	5.238.458
POLO 6 VIA ANCORA	0	0	0
VOLUME TOTALE DI SABBIE E GHIAIE ALLUVIONALI PIANIFICATO NEI 2 POLI	38.458	5.200.000	5.238.458

COMUNE DI FRASSINORO RIEPILOGO POLI E AMBITI ESTRATTIVI COMUNALI VARIANTE GENERALE AL PIAE 2009			
DENOMINAZIONE	Volume residuo da autorizzare da PIAE 1996-2007 al 30-11-2012	Volume residuo da autorizzare Variante Generale al 30-11-2012	Volume totale residuo da autorizzare al 30-11-2012
MATERIALE ESTRATTO DA CAVE DI MONTE			
3 AEC	200.000	200.000	400.000
VOLUME TOTALE DI MATERIALE ESTRATTO DA CAVE DI MONTE PIANIFICATO NEI 3 AEC	200.000	200.000	400.000
PIETRA DA TAGLIO			
1 AEC	5.000	100.000	105.000
VOLUME TOTALE DI PIETRA DA TAGLIO PIANIFICATO NELL'AEC	5.000	100.000	105.000
ARGILLE PER CERAMICHE			
2 AEC	260.000	0	260.000
VOLUME TOTALE DI ARGILLE PER CERAMICHE PIANIFICATO NEI 2 AEC	260.000	0	260.000

COMUNE DI GUIGLIA RIEPILOGO POLI E AMBITI ESTRATTIVI COMUNALI VARIANTE GENERALE AL PIAE 2009			
DENOMINAZIONE	Volume residuo da autorizzare da PIAE 1996-2007 al 30-11-2012	Volume residuo da autorizzare Variante Generale al 30-11-2012	Volume totale residuo da autorizzare al 30-11-2012
MATERIALE ESTRATTO DA CAVE DI MONTE			
1AEC	150.000	50.000	200.000
VOLUME TOTALE DI MATERIALE ESTRATTO DA CAVE DI MONTE PIANIFICATO NELL'AEC	150.000	50.000	200.000
MARNE DA CEMENTO			
MINIERA DI MONTA MONTANARA	ai sensi della Legge Regionale n. 9/99, art. 146, alla Provincia compete la sola zonizzazione delle aree suscettibili di sfruttamento minerario		

COMUNE DI LAMA MOCOGNO RIEPILOGO POLI E AMBITI ESTRATTIVI COMUNALI VARIANTE GENERALE AL PIAE 2009			
DENOMINAZIONE	Volume residuo da autorizzare da PIAE 1996-2007 al 30-11-2012	Volume residuo da autorizzare Variante Generale al 30-11-2012	Volume totale residuo da autorizzare al 30-11-2012
MATERIALE ESTRATTO DA CAVE DI MONTE			
POLO 1 SASSOLERA	900.000	0	900.000
VOLUME TOTALE DI MATERIALE ESTRATTO DA CAVE DI MONTE PIANIFICATO NEL POLO	900.000	0	900.000
PIETRA DA TAGLIO			
1AEC	10.000	0	10.000
VOLUME TOTALE DI PIETRA DA TAGLIO PIANIFICATO NELL'AEC	10.000	0	10.000

COMUNE DI MARANO SUL PANARO RIEPILOGO POLI E AMBITI ESTRATTIVI COMUNALI VARIANTE GENERALE AL PIAE 2009			
DENOMINAZIONE	Volume residuo da autorizzare da PIAE 1996-2007 al 30-11-2012	Volume residuo da autorizzare Variante Generale al 30-11-2012	Volume totale residuo da autorizzare al 30-11-2012
SABBIE PER CERAMICHE			
1AEC	250.000	0	250.000
VOLUME TOTALE DI SABBIE PER CERAMICHE PIANIFICATO NELL'AEC	250.000	0	250.000
ARGILLE AZZURRE			
1AEC	0	0	0
VOLUME TOTALE DI ARGILLE AZZURRE PIANIFICATO NELL'AEC	0	0	0

COMUNE DI MIRANDOLA RIEPILOGO POLI E AMBITI ESTRATTIVI COMUNALI VARIANTE GENERALE AL PIAE 2009			
DENOMINAZIONE	Volume residuo da autorizzare da PIAE 1996-2007 al 30-11-2012	Volume residuo da autorizzare Variante Generale al 30-11-2012	Volume totale residuo da autorizzare al 30-11-2012
LIMI ARGILLOSI DI BASSA PIANURA			
POLO 25 DISTURBATA NUOVA	0	500.000	500.000
POLO 26 FONDO GIULIA	0	1.200.000	1.200.000
POLO 27 FONDO MANARINA	0	800.000	800.000
VOLUME TOTALE DI LIMI ARGILLOSI DI BASSA PIANURA PIANIFICATO NEI POLI	0	2.500.000	2.500.000

COMUNE DI MODENA RIEPILOGO POLI E AMBITI ESTRATTIVI COMUNALI VARIANTE GENERALE AL PIAE 2009			
DENOMINAZIONE	Volume residuo da autorizzare da PIAE 1996-2007 al 30-11-2012	Volume residuo da autorizzare Variante Generale al 30-11-2012	Volume totale residuo da autorizzare al 30-11-2012
GHIAIE E SABBIE DI PROVENIENZA ALLUVIONALE			
POLO 5 VIA PEDERZONA	571.575	4.680.000	5.251.575
POLO 7 CASSA ESPANSIONE PANARO	3.749	120.000	123.749
AEC PERIMETRATO CITTANOVA	0	0	0
AEC PERIMETRATO MOLO GARAVINI	0	0	0
AEC PERIMETRATO RANGONI	190.000	0	190.000
1 AEC	0	400.000	400.000
VOLUME TOTALE DI SABBIE E GHIAIE ALLUVIONALI PIANIFICATO NEI 2 POLI E 4 AEC	765.324	5.200.000	5.965.324
ARGILLE PER LATERIZI			
POLO 30 PRATI DI SAN CLEMENTE	410.000	400.000	810.000
AEC FOSSALTA	0	0	0
1 AEC	300.000	0	300.000
VOLUME TOTALE DI ARGILLE PER LATERIZI PIANIFICATO NEL POLO E 2 AEC	710.000	400.000	1.110.000
LIMI SABBIOSI DI GOLENA			
POLO 13 TRE OLMII	608.213	200.000	808.213
POLO 14 IL CANTONE	500.000	200.000	700.000
VOLUME TOTALE DI LIMI SABBIOSI PIANIFICATO NEI 2 POLI	1.108.213	400.000	1.508.213
TOTALE PIANIFICATO IN COMUNE DI MODENA: 5 POLI E 6 AEC			

COMUNE DI MONTECRETO RIEPILOGO POLI E AMBITI ESTRATTIVI COMUNALI VARIANTE GENERALE AL PIAE 2009			
DENOMINAZIONE	Volume residuo da autorizzare da PIAE 1996-2007 al 30-11-2012	Volume residuo da autorizzare Variante Generale al 30-11-2012	Volume totale residuo da autorizzare al 30-11-2012
MATERIALE ESTRATTO DA CAVE DI MONTE			
2AEC	300.000	200.000	500.000
VOLUME TOTALE DI MATERIALE ESTRATTO DA CAVE DI MONTE PIANIFICATO NEI 2 AEC	300.000	200.000	500.000
PIETRA DA TAGLIO			
1 AEC	0	5.000	5.000
VOLUME TOTALE DI PIETRA DA TAGLIO PIANIFICATO NELL'AEC	0	5.000	5.000

COMUNE DI MONTESE RIEPILOGO POLI E AMBITI ESTRATTIVI COMUNALI VARIANTE GENERALE AL PIAE 2009			
DENOMINAZIONE	Volume residuo da autorizzare da PIAE 1996-2007 al 30-11-2012	Volume residuo da autorizzare Variante Generale al 30-11-2012	Volume totale residuo da autorizzare al 30-11-2012
MATERIALE ESTRATTO DA CAVE DI MONTE			
1AEC	180.000	20.000	200.000
VOLUME TOTALE DI MATERIALE ESTRATTO DA CAVE DI MONTE PIANIFICATO NELL'AEC	180.000	20.000	200.000

COMUNE DI PALAGANO RIEPILOGO POLI E AMBITI ESTRATTIVI COMUNALI VARIANTE GENERALE AL PIAE 2009			
DENOMINAZIONE	Volume residuo da autorizzare da PIAE 1996-2007 al 30-11-2012	Volume residuo da autorizzare Variante Generale al 30-11-2012	Volume totale residuo da autorizzare al 30-11-2012
MATERIALE ESTRATTO DA CAVE DI MONTE			
AEC PERIMETRATO CINGHIO DEL CORVO	0	300.000	300.000
VOLUME TOTALE DI MATERIALE ESTRATTO DA CAVE DI MONTE PIANIFICATO NELL'AEC	0	300.000	300.000

COMUNE DI PAVULLO NEL FRIGNANO RIEPILOGO POLI E AMBITI ESTRATTIVI COMUNALI VARIANTE GENERALE AL PIAE 2009			
DENOMINAZIONE	Volume residuo da autorizzare da PIAE 1996-2007 al 30-11-2012	Volume residuo da autorizzare Variante Generale al 30-11-2012	Volume totale residuo da autorizzare al 30-11-2012
MATERIALE ESTRATTO DA CAVE DI MONTE			
POLO 2 SELVA DI SOPRA	964	200.000	200.964
AEC PERIMETRATO MONTE SASSO	0	200.000	200.000
VOLUME TOTALE DI MATERIALE ESTRATTO DA CAVE DI MONTE PIANIFICATO NEL POLO E NELL'AEC	964	400.000	400.964
SABBIE PER CERAMICHE			
POLO 18 ZAVATTONA	0	1.255.329	1.255.329
VOLUME TOTALE DI SABBIE PER CERAMICHE PIANIFICATO NEL POLO	0	1.255.329	1.255.329
ARGILLE PER CERAMICHE			
AEC "CANTERGIANO"	0	0	0
AEC "CANTONI"	0	0	0
AEC "CASOLARE"	0	0	0
AEC "TANA DELLA VOLPE"	0	0	0
AEC "TERRE ROSSE"	0	0	0
1 AEC	250.000	0	250.000
VOLUME TOTALE DI ARGILLE PER CERAMICHE PIANIFICATO NEI 6 AEC	250.000	0	250.000
SABBIE E GHIAIE DI PROVENIENZA ALLUVIONALE			
AEC PERIMETRATO LE SALDE	35.481	0	35.481
VOLUME TOTALE DI SABBIE E GHIAIE ALLUVIONALI PIANIFICATO NELL'AEC	35.481	0	35.481

COMUNE DI PIEVEPELAGO RIEPILOGO POLI E AMBITI ESTRATTIVI COMUNALI VARIANTE GENERALE AL PIAE 2009			
DENOMINAZIONE	Volume residuo da autorizzare da PIAE 1996-2007 al 30-11-2012	Volume residuo da autorizzare Variante Generale al 30-11-2012	Volume totale residuo da autorizzare al 30-11-2012
MATERIALE ESTRATTO DA CAVE DI MONTE			
AEC PERIMETRATO CA' MARMOCCHIO	130.000	20.000	150.000
AEC PERIMETRATO PER DEL POLO	200.000	0	200.000
VOLUME TOTALE DI MATERIALE ESTRATTO DA CAVE DI MONTE PIANIFICATO NEI 2 AEC	330.000	20.000	350.000
PIETRA DA TAGLIO			
AEC PERIMETRATO CA' MARMOCCHIO	70.000	-20.000	50.000
VOLUME TOTALE DI PIETRA DA TAGLIO PIANIFICATO NELL'AEC	70.000	-20.000	50.000

COMUNE DI POLINAGO RIEPILOGO POLI E AMBITI ESTRATTIVI COMUNALI VARIANTE GENERALE AL PIAE 2009			
DENOMINAZIONE	Volume residuo da autorizzare da PIAE 1996-2007 al 30-11-2012	Volume residuo da autorizzare Variante Generale al 30-11-2012	Volume totale residuo da autorizzare al 30-11-2012
MATERIALE ESTRATTO DA CAVE DI MONTE			
1 AEC	30.000	40.000	70.000
VOLUME TOTALE DI MATERIALE ESTRATTO DA CAVE DI MONTE PIANIFICATO NELL'AEC	30.000	40.000	70.000
PIETRA DA TAGLIO			
1 AEC	20.000	50.000	70.000
VOLUME TOTALE DI PIETRA DA TAGLIO PIANIFICATO NELL'AEC	20.000	50.000	70.000
TOTALE PIANIFICATO IN COMUNE DI POLINAGO: 2 AEC			

COMUNE DI PRIGNANO SULLA SECCHIA RIEPILOGO POLI E AMBITI ESTRATTIVI COMUNALI VARIANTE GENERALE AL PIAE 2009			
DENOMINAZIONE	Volume residuo da autorizzare da PIAE 1996-2007 al 30-11-2012	Volume residuo da autorizzare Variante Generale al 30-11-2012	Volume totale residuo da autorizzare al 30-11-2012
ARGILLE PER CERAMICHE			
POLO 21 LA CASELLETTA (argille rosse)	549.300	0	549.300
POLO 22 LA PIANAZZA (argille grigie)	168.057	0	168.057
VOLUME TOTALE DI ARGILLE PER CERAMICHE PIANIFICATO NEI 2 POLI	717.357	0	717.357
SABBIE E GHIAIE DI PROVENIENZA ALLUVIONALE			
AEC PERIMETRATO MOLINO DI SALTINO	20.139	0	20.139
VOLUME TOTALE DI SABBIE E GHIAIE ALLUVIONALI PIANIFICATO NELL'AEC	20.139	0	20.139

COMUNE DI RIOLUNATO RIEPILOGO POLI E AMBITI ESTRATTIVI COMUNALI VARIANTE GENERALE AL PIAE 2009			
DENOMINAZIONE	Volume residuo da autorizzare da PIAE 1996-2007 al 30-11-2012	Volume residuo da autorizzare Variante Generale al 30-11-2012	Volume totale residuo da autorizzare al 30-11-2012
MATERIALE ESTRATTO DA CAVE DI MONTE			
AEC PERIMETRATO CENTOCROCI	7.500	-7500	0
VOLUME TOTALE DI MATERIALE ESTRATTO DA CAVE DI MONTE PIANIFICATO NELL'AEC	7.500	-7500	0
TOTALE PIANIFICATO IN COMUNE DI RIOLUNATO: 1 AEC			

COMUNE DI SAN CESARIO SUL PANARO RIEPILOGO POLI E AMBITI ESTRATTIVI COMUNALI VARIANTE GENERALE AL PIAE 2009			
DENOMINAZIONE	Volume residuo da autorizzare da PIAE 1996-2007 al 30-11-2012	Volume residuo da autorizzare Variante Generale al 30-11-2012	Volume totale residuo da autorizzare al 30-11-2012
GHIAIE E SABBIE DI PROVENIENZA ALLUVIONALE			
POLO 7 CASSA ESPANSIONE PANARO	0	0	0
POLO 8 TRAVERSA SELETTIVA PANARO	143.193	450.000	593.193
POLO 9 VIA GRAZIOSI	1.744	1.610.000	1.611.744
POLO 10 MAGAZZINO	160	30.000	30.160
2 AEC	215.000	160.000	375.000
VOLUME TOTALE DI SABBIE E GHIAIE ALLUVIONALI PIANIFICATO NEI 4 POLI E 2 AEC	360.097	2.250.000	2.610.097
ARGILLE PER LATERIZI			
1 AEC	128	-128	0
VOLUME TOTALE DI ARGILLE PER LATERIZI PIANIFICATO NELL'AEC	128	-128	0
TOTALE PIANIFICATO IN COMUNE DI SAN CESARIO s/P: 4 POLI E 3 AEC			

COMUNE DI SAN FELICE SUL PANARO RIEPILOGO POLI E AMBITI ESTRATTIVI COMUNALI VARIANTE GENERALE AL PIAE 2009			
DENOMINAZIONE	Volume residuo da autorizzare da PIAE 1996-2007 al 30-11-2012	Volume residuo da autorizzare Variante Generale al 30-11-2012	Volume totale residuo da autorizzare al 30-11-2012
LIMI ARGILLOSI DI BASSA PIANURA			
POLO 28 DOGARO	0	1.600.000	1.600.000
POLO 29 FONDO BENEFICIO	0	600.000	600.000
VOLUME TOTALE DI LIMI ARGILLOSI DI BASSA PIANURA PIANIFICATO NEI POLI	0	2.200.000	2.200.000
TOTALE PIANIFICATO IN COMUNE DI SAN FELICE s/P: 2 POLI			

COMUNE DI SASSUOLO RIEPILOGO POLI E AMBITI ESTRATTIVI COMUNALI VARIANTE GENERALE AL PIAE 2009			
DENOMINAZIONE	Volume residuo da autorizzare da PIAE 1996-2007 al 30-11-2012	Volume residuo da autorizzare Variante Generale al 30-11-2012	Volume totale residuo da autorizzare al 30-11-2012
GHIAIE E SABBIE DI PROVENIENZA ALLUVIONALE			
POLO 6 VIA ANCORA	491.062	0	491.062
AEC PERIMETRATO CA' DEL BOSCO DI SOTTO	100.000	0	100.000
VOLUME TOTALE DI SABBIE E GHIAIE ALLUVIONALI PIANIFICATO NEL POLO E NELL'AEC	591.062	0	591.062

COMUNE DI SAVIGNANO SUL PANARO RIEPILOGO POLI E AMBITI ESTRATTIVI COMUNALI VARIANTE GENERALE AL PIAE 2009			
DENOMINAZIONE	Volume residuo da autorizzare da PIAE 1996-2007 al 30-11-2012	Volume residuo da autorizzare Variante Generale al 30-11-2012	Volume totale residuo da autorizzare al 30-11-2012
GHIAIE E SABBIE DI PROVENIENZA ALLUVIONALE			
POLO 10 MAGAZZINO	478.875	3.130.000	3.608.875
POLO 11BAZZANO	500.127	1.500.000	2.000.127
AEC PERIMETRATO FRANTOIO MEG	0	20.000	20.000
1 AEC	10.425	0	10.425
VOLUME TOTALE DI SABBIE E GHIAIE ALLUVIONALI PIANIFICATO NEI POLI E NEGLI AEC	989.427	4.650.000	5.639.427

COMUNE DI SERRAMAZZONI RIEPILOGO POLI E AMBITI ESTRATTIVI COMUNALI VARIANTE GENERALE AL PIAE 2009			
DENOMINAZIONE	Volume residuo da autorizzare da PIAE 1996-2007 al 30-11-2012	Volume residuo da autorizzare Variante Generale al 30-11-2012	Volume totale residuo da autorizzare al 30-11-2012
MATERIALE ESTRATTO DA CAVE DI MONTE			
POLO 3 VARANA	215.600	44.400	260.000
VOLUME TOTALE DI MATERIALE ESTRATTO DA CAVE DI MONTE PIANIFICATO NEL POLO	215.600	44.400	260.000
PIETRA DA TAGLIO			
POLO 3 VARANA	83.800	6200	90.000
VOLUME TOTALE DI PIETRA DA TAGLIO PIANIFICATO NEL POLO	83.800	6.200	90.000

COMUNE DI SESTOLA RIEPILOGO POLI E AMBITI ESTRATTIVI COMUNALI VARIANTE GENERALE AL PIAE 2009			
DENOMINAZIONE	Volume residuo da autorizzare da PIAE 1996-2007 al 30-11-2012	Volume residuo da autorizzare Variante Generale al 30-11-2012	Volume totale residuo da autorizzare al 30-11-2012
MATERIALE ESTRATTO DA CAVE DI MONTE			
2 AEC	201.700	50.000	251.700
VOLUME TOTALE DI MATERIALE ESTRATTO DA CAVE DI MONTE PIANIFICATO NEI 2 AEC	201.700	50000	251.700
PIETRA DA TAGLIO			
1 AEC	0	5.000	5.000
VOLUME TOTALE DI PIETRA DA TAGLIO PIANIFICATO NELL'AEC	0	5.000	5.000

COMUNE DI SOLIERA RIEPILOGO POLI E AMBITI ESTRATTIVI COMUNALI VARIANTE GENERALE AL PIAE 2009			
DENOMINAZIONE	Volume residuo da autorizzare da PIAE 1996-2007 al 30-11-2012	Volume residuo da autorizzare Variante Generale al 30-11-2012	Volume totale residuo da autorizzare al 30-11-2012
LIMI SABBIOSI DI GOLENA			
POLO 14 IL CANTONE	500.000	200.000	700.000
VOLUME TOTALE DI LIMI SABBIOSI DI GOLENA PIANIFICATO NEL POLO	500.000	200.000	700.000

COMUNE DI SPILAMBERTO RIEPILOGO POLI E AMBITI ESTRATTIVI COMUNALI VARIANTE GENERALE AL PIAE 2009			
DENOMINAZIONE	Volume residuo da autorizzare da PIAE 1996-2007 al 30-11-2012	Volume residuo da autorizzare Variante Generale al 30-11-2012	Volume totale residuo da autorizzare al 30-11-2012
GHIAIE E SABBIE DI PROVENIENZA ALLUVIONALE			
POLO 8 TRAVERSA SELETTIVA PANARO	231.396	800.000	1.031.396
AEC PERIMETRATO PONTE GUERRO	200.000	0	200.000
VOLUME TOTALE DI SABBIE E GHIAIE ALLUVIONALI PIANIFICATO NEL POLO E NELL'AEC	431.396	800.000	1.231.396

COMUNE DI ZOCCA RIEPILOGO POLI E AMBITI ESTRATTIVI COMUNALI VARIANTE GENERALE AL PIAE 2009			
DENOMINAZIONE	Volume residuo da autorizzare da PIAE 1996-2007 al 30-11-2012	Volume residuo da autorizzare Variante Generale al 30-11-2012	Volume totale residuo da autorizzare al 30-11-2012
ARGILLE PER CERAMICHE			
POLO 20 RONCOBOTTO (argille rosse)	667.655	0	667.655
VOLUME TOTALE DI ARGILLE PER CERAMICHE PIANIFICATO NEL POLO	667.655	0	667.655
MARNE DA CEMENTO			
MINIERA DI MONTA MONTANARA	ai sensi della Legge Regionale n. 9/99, art. 146, alla Provincia compete la sola zonizzazione delle aree suscettibili di sfruttamento minerario		

COMUNE DI CAMPOGALLIANO RIEPILOGO POLI E AMBITI ESTRATTIVI COMUNALI PIANIFICAZIONE DA PAE COMUNALE IN ADEGUAMENTO ALLA VG PIAE			
DENOMINAZIONE	Volume residuo da autorizzare da PIAE 1996-2007 al 30-11-2012	Volume residuo da autorizzare da PAE comunale al 30-11-2012	Volume totale residuo da autorizzare al 30-11-2012
GHIAIE E SABBIE DI PROVENIENZA ALLUVIONALE			
POLO 4 CASSA ESPANSIONE SECCHIA	7.651	0	7.651
VOLUME TOTALE DI SABBIE E GHIAIE ALLUVIONALI PIANIFICATO NEL POLO	7.651	0	7.651

COMUNE DI CARPI RIEPILOGO POLI E AMBITI ESTRATTIVI COMUNALI PIANIFICAZIONE DA PAE COMUNALE IN ADEGUAMENTO ALLA VG PIAE			
DENOMINAZIONE	Volume residuo da autorizzare da PIAE 1996-2007 al 30-11-2012	Volume residuo da autorizzare da PAE comunale al 30-11-2012	Volume totale residuo da autorizzare al 30-11-2012
LIMI SABBIOSI DI GOLENA			
POLO 15 PONTE MOTTA	500.000	200.000	700.000
VOLUME TOTALE DI LIMI SABBIOSI DI GOLENA PIANIFICATO NEL POLO	500.000	200.000	700.000

COMUNE DI CASTELFRANCO RIEPILOGO POLI E AMBITI ESTRATTIVI COMUNALI PIANIFICAZIONE DA PAE COMUNALE IN ADEGUAMENTO ALLA VG PIAE			
DENOMINAZIONE	Volume residuo da autorizzare da PIAE 1996-2007 al 30-11-2012	Volume residuo da autorizzare da PAE comunale al 30-11-2012	Volume totale residuo da autorizzare al 30-11-2012
GHIAIE E SABBIE DI PROVENIENZA ALLUVIONALE			
POLO 12 CALIFORNIA	63	4.500.000	4.500.063
VOLUME TOTALE DI SABBIE E GHIAIE ALLUVIONALI PIANIFICATO NEL POLO	63	4.500.000	4.500.063
ARGILLE PER LATERIZI			
1 AEC	119.750	-119.750	0
VOLUME TOTALE DI ARGILLE PER LATERIZI PIANIFICATO NELL'AEC	119.750	-119.750	0

COMUNE DI CONCORDIA SULLA SECCHIA RIEPILOGO POLI E AMBITI ESTRATTIVI COMUNALI PIANIFICAZIONE DA PAE COMUNALE IN ADEGUAMENTO ALLA VG PIAE			
DENOMINAZIONE	Volume residuo da autorizzare da PIAE 1996-2007 al 30-11-2012	Volume residuo da autorizzare da PAE comunale al 30-11-2012	Volume totale residuo da autorizzare al 30-11-2012
ARGILLE PER LATERIZI			
POLO 17 PEDOCCA	38.368	2.500.000	2.538.368
VOLUME TOTALE DI ARGILLE PER LATERIZI PIANIFICATO NEL POLO	38.368	2.500.000	2.538.368

COMUNE DI FORMIGINE RIEPILOGO POLI E AMBITI ESTRATTIVI COMUNALI PIANIFICAZIONE DA PAE COMUNALE IN ADEGUAMENTO ALLA VG PIAE			
DENOMINAZIONE	Volume residuo da autorizzare da PIAE 1996-2007 al 30-11-2012	Volume residuo da autorizzare da PAE comunale al 30-11-2012	Volume totale residuo da autorizzare al 30-11-2012
GHIAIE E SABBIE DI PROVENIENZA ALLUVIONALE			
POLO 5 VIA PEDERZONA	38.458	5.200.000	5.238.458
POLO 6 VIA ANCORA	0	0	0
VOLUME TOTALE DI SABBIE E GHIAIE ALLUVIONALI PIANIFICATO NEI 2 POLI	38.458	5.200.000	5.238.458

COMUNE DI MARANO SUL PANARO RIEPILOGO POLI E AMBITI ESTRATTIVI COMUNALI PIANIFICAZIONE DA PAE COMUNALE IN ADEGUAMENTO ALLA VG PIAE			
DENOMINAZIONE	Volume residuo da autorizzare da PIAE 1996-2007 al 30-11-2012	Volume residuo da autorizzare da PAE comunale al 30-11-2012	Volume totale residuo da autorizzare al 30-11-2012
SABBIE PER CERAMICHE			
1AEC	250.000	0	250.000
VOLUME TOTALE DI SABBIE PER CERAMICHE PIANIFICATO NELL'AEC	250.000	0	250.000
ARGILLE AZZURRE			
1AEC	0	0	0
VOLUME TOTALE DI ARGILLE AZZURRE PIANIFICATO NELL'AEC	0	0	0

COMUNE DI MODENA RIEPILOGO POLI E AMBITI ESTRATTIVI COMUNALI PIANIFICAZIONE DA PAE COMUNALE IN ADEGUAMENTO ALLA VG PIAE			
DENOMINAZIONE	Volume residuo da autorizzare da PIAE 1996-2007 al 30-11-2012	Volume residuo da autorizzare da PAE comunale al 30-11-2012	Volume totale residuo da autorizzare al 30-11-2012
GHIAIE E SABBIE DI PROVENIENZA ALLUVIONALE			
POLO 5 VIA PEDERZONA	571.575	4.680.000	5.251.575
POLO 7 CASSA ESPANSIONE PANARO	3.749	120.000	123.749
AEC PERIMETRATO CITTANOVA	0	0	0
AEC PERIMETRATO MOLO GARAVINI	0	0	0
AEC PERIMETRATO RANGONI	190.000	0	190.000
1 AEC	0	0	0
VOLUME TOTALE DI SABBIE E GHIAIE ALLUVIONALI PIANIFICATO NEI 2 POLI E 4 AEC	765.324	4.800.000	5.565.324
ARGILLE PER LATERIZI			
POLO 30 PRATI DI SAN CLEMENTE	410.000	0	410.000
AEC FOSSALTA	0	0	0
1 AEC	300.000	0	300.000
VOLUME TOTALE DI ARGILLE PER LATERIZI PIANIFICATO NEL POLO E 2 AEC	710.000	0	710.000
LIMI SABBIOSI DI GOLENA			
POLO 13 TRE OLMI	608.213	200.000	808.213
POLO 14 IL CANTONE	500.000	200.000	700.000
VOLUME TOTALE DI LIMI SABBIOSI PIANIFICATO NEI 2 POLI	1.108.213	400.000	1.508.213
TOTALE PIANIFICATO IN COMUNE DI MODENA: 5 POLI E 6 AEC			

COMUNE DI MONTECRETO RIEPILOGO POLI E AMBITI ESTRATTIVI COMUNALI PIANIFICAZIONE DA PAE COMUNALE IN ADEGUAMENTO ALLA VG PIAE			
DENOMINAZIONE	Volume residuo da autorizzare da PIAE 1996-2007 al 30-11-2012	Volume residuo da autorizzare da PAE comunale al 30-11-2012	Volume totale residuo da autorizzare al 30-11-2012
MATERIALE ESTRATTO DA CAVE DI MONTE			
2AEC	300.000	200.000	500.000
VOLUME TOTALE DI MATERIALE ESTRATTO DA CAVE DI MONTE PIANIFICATO NEI 2 AEC	300.000	200.000	500.000
PIETRA DA TAGLIO			
1 AEC		5.000	5.000
VOLUME TOTALE DI PIETRA DA TAGLIO PIANIFICATO NELL'AEC	0	5.000	5.000

COMUNE DI PALAGANO RIEPILOGO POLI E AMBITI ESTRATTIVI COMUNALI PIANIFICAZIONE DA PAE COMUNALE IN ADEGUAMENTO ALLA VG PIAE			
DENOMINAZIONE	Volume residuo da autorizzare da PIAE 1996-2007 al 30-11-2012	Volume residuo da autorizzare da PAE comunale al 30-11-2012	Volume totale residuo da autorizzare al 30-11-2012
MATERIALE ESTRATTO DA CAVE DI MONTE			
AEC PERIMETRATO CINGHIO DEL CORVO	0	300.000	300.000
VOLUME TOTALE DI MATERIALE ESTRATTO DA CAVE DI MONTE PIANIFICATO NELL'AEC	0	300.000	300.000

COMUNE DI PAVULLO NEL FRIGNANO RIEPILOGO POLI E AMBITI ESTRATTIVI COMUNALI PIANIFICAZIONE DA PAE COMUNALE IN ADEGUAMENTO ALLA VG PIAE			
DENOMINAZIONE	Volume residuo da autorizzare da PIAE 1996-2007 al 30-11-2012	Volume residuo da autorizzare da PAE comunale al 30-11-2012	Volume totale residuo da autorizzare al 30-11-2012
MATERIALE ESTRATTO DA CAVE DI MONTE			
POLO 2 SELVA DI SOPRA	964	200.000	200.964
AEC PERIMETRATO MONTE SASSO	0	0	0
VOLUME TOTALE DI MATERIALE ESTRATTO DA CAVE DI MONTE PIANIFICATO NEL POLO E NELL'AEC	964	200.000	200.964
SABBIE PER CERAMICHE			
POLO 18 ZAVATTONA	0	1.255.329	1.255.329
VOLUME TOTALE DI SABBIE PER CERAMICHE PIANIFICATO NEL POLO	0	1.255.329	1.255.329
ARGILLE PER CERAMICHE			
AEC "CANTERGIANO"	0	0	0
AEC "CANTONI"	0	0	0
AEC "CASOLARE"	0	0	0
AEC "TANA DELLA VOLPE"	0	0	0
AEC "TERRE ROSSE"	0	0	0
1 AEC	250.000 *	0	0
* DA INDIVIDUARE MEDIANTE APPOSITA VARIANTE AL PAE			
VOLUME TOTALE DI ARGILLE PER CERAMICHE PIANIFICATO NEI 5 AEC	0	0	0
SABBIE E GHIAIE DI PROVENIENZA ALLUVIONALE			
AEC PERIMETRATO LE SALDE	35.481	0	35.481
VOLUME TOTALE DI SABBIE E GHIAIE ALLUVIONALI PIANIFICATO NELL'AEC	35.481	0	35.481
TOTALE PIANIFICATO IN COMUNE DI PAVULLO: 2 POLI E 7 AEC			

COMUNE DI PRIGNANO SULLA SECCHIA RIEPILOGO POLI E AMBITI ESTRATTIVI COMUNALI PIANIFICAZIONE DA PAE COMUNALE IN ADEGUAMENTO ALLA VG PIAE			
DENOMINAZIONE	Volume residuo da autorizzare da PIAE 1996-2007 al 30-11-2012	Volume residuo da autorizzare da PAE comunale al 30-11-2012	Volume totale residuo da autorizzare al 30-11-2012
ARGILLE PER CERAMICHE			
POLO 21 LA CASELLETTA (argille rosse)	549.300	0	549.300
POLO 22 LA PIANAZZA (argille grigie)	168.057	0	168.057
VOLUME TOTALE DI ARGILLE PER CERAMICHE PIANIFICATO NEI 2 POLI	717.357	0	717.357
SABBIE E GHIAIE DI PROVENIENZA ALLUVIONALE			
AEC PERIMETRATO MOLINO DI SALTINO	20.139	0	20.139
VOLUME TOTALE DI SABBIE E GHIAIE ALLUVIONALI PIANIFICATO NELL'AEC	20.139	0	20.139

COMUNE DI SAN CESARIO SUL PANARO RIEPILOGO POLI E AMBITI ESTRATTIVI COMUNALI PIANIFICAZIONE DA PAE COMUNALE IN ADEGUAMENTO ALLA VG PIAE			
DENOMINAZIONE	Volume residuo da autorizzare da PIAE 1996-2007 al 30-11-2012	Volume residuo da autorizzare da PAE comunale al 30-11-2012	Volume totale residuo da autorizzare al 30-11-2012
GHIAIE E SABBIE DI PROVENIENZA ALLUVIONALE			
POLO 7 CASSA ESPANSIONE PANARO	0	0	0
POLO 8 TRAVERSA SELETTIVA PANARO	143.193	450.000	593.193
POLO 9 VIA GRAZIOSI	1.744	1.610.000	1.611.744
POLO 10 MAGAZZINO	160	30.000	30.160
2 AEC	215.000	160.000	375.000
VOLUME TOTALE DI SABBIE E GHIAIE ALLUVIONALI PIANIFICATO NEI 4 POLI E 2 AEC	360.097	2.250.000	2.610.097
ARGILLE PER LATERIZI			
1 AEC	128	-128	0
VOLUME TOTALE DI ARGILLE PER LATERIZI PIANIFICATO NELL'AEC	128	-128	0
TOTALE PIANIFICATO IN COMUNE DI SAN CESARIO s/P: 4 POLI E 3 AEC			

COMUNE DI SAN FELICE SUL PANARO RIEPILOGO POLI E AMBITI ESTRATTIVI COMUNALI PIANIFICAZIONE DA PAE COMUNALE IN ADEGUAMENTO ALLA VG PIAE			
DENOMINAZIONE	Volume residuo da autorizzare da PIAE 1996-2007 al 30-11-2012	Volume residuo da autorizzare da PAE comunale al 30-11-2012	Volume totale residuo da autorizzare al 30-11-2012
LIMI ARGILLOSI DI BASSA PIANURA			
POLO 28 DOGARO	0	1.600.000	1.600.000
POLO 29 FONDO BENEFICIO	0	600.000	600.000
VOLUME TOTALE DI LIMI ARGILLOSI DI BASSA PIANURA PIANIFICATO NEI POLI	0	2.200.000	2.200.000
TOTALE PIANIFICATO IN COMUNE DI SAN FELICE s/P: 2 POLI			

COMUNE DI SASSUOLO RIEPILOGO POLI E AMBITI ESTRATTIVI COMUNALI PIANIFICAZIONE DA PAE COMUNALE IN ADEGUAMENTO ALLA VG PIAE			
DENOMINAZIONE	Volume residuo da autorizzare da PIAE 1996-2007 al 30-11-2012	Volume residuo da autorizzare da PAE comunale al 30-11-2012	Volume totale residuo da autorizzare al 30-11-2012
GHIAIE E SABBIE DI PROVENIENZA ALLUVIONALE			
POLO 6 VIA ANCORA	491.062	0	491.062
AEC PERIMETRATO CA' DEL BOSCO DI SOTTO	100.000	0	100.000
VOLUME TOTALE DI SABBIE E GHIAIE ALLUVIONALI PIANIFICATO NEL POLO	591.062	0	591.062
TOTALE PIANIFICATO IN COMUNE DI SASSUOLO: 1 POLO E 1 AEC			

COMUNE DI SERRAMAZZONI RIEPILOGO POLI E AMBITI ESTRATTIVI COMUNALI PIANIFICAZIONE DA PAE COMUNALE IN ADEGUAMENTO ALLA VG PIAE			
DENOMINAZIONE	Volume residuo da autorizzare da PIAE 1996-2007 al 30-11-2012	Volume residuo da autorizzare da PAE comunale al 30-11-2012	Volume totale residuo da autorizzare al 30-11-2012
MATERIALE ESTRATTO DA CAVE DI MONTE			
POLO 3 VARANA	215.600	44.400	260.000
VOLUME TOTALE DI MATERIALE ESTRATTO DA CAVE DI MONTE PIANIFICATO NEL POLO	215.600	44.400	260.000
PIETRA DA TAGLIO			
POLO 3 VARANA	83.800	6.200	90.000
VOLUME TOTALE DI PIETRA DA TAGLIO PIANIFICATO NEL POLO	83.800	6.200	90.000

COMUNE DI SESTOLA RIEPILOGO POLI E AMBITI ESTRATTIVI COMUNALI PIANIFICAZIONE DA PAE COMUNALE IN ADEGUAMENTO ALLA VG PIAE			
DENOMINAZIONE	Volume residuo da autorizzare da PIAE 1996-2007 al 30-11-2012	Volume residuo da autorizzare da PAE comunale al 30-11-2012	Volume totale residuo da autorizzare al 30-11-2012
MATERIALE ESTRATTO DA CAVE DI MONTE			
2 AEC	201.700	50.000	251.700
VOLUME TOTALE DI MATERIALE ESTRATTO DA CAVE DI MONTE PIANIFICATO NELL'AEC	201.700	50000	251.700
PIETRA DA TAGLIO			
1 AEC		5.000	5.000
VOLUME TOTALE DI PIETRA DA TAGLIO PIANIFICATO NELL'AEC	0	5.000	5.000

COMUNE DI SOLIERA RIEPILOGO POLI E AMBITI ESTRATTIVI COMUNALI PIANIFICAZIONE DA PAE COMUNALE IN ADEGUAMENTO ALLA VG PIAE			
DENOMINAZIONE	Volume residuo da autorizzare da PIAE 1996-2007 al 30-11-2012	Volume residuo da autorizzare da PAE comunale al 30-11-2012	Volume totale residuo da autorizzare al 30-11-2012
LIMI SABBIOSI DI GOLENA			
POLO 14 IL CANTONE	500.000	200.000	700.000
VOLUME TOTALE DI LIMI SABBIOSI DI GOLENA PIANIFICATO NEL POLO	500.000	200.000	700.000

COMUNE DI SPILAMBERTO RIEPILOGO POLI E AMBITI ESTRATTIVI COMUNALI PIANIFICAZIONE DA PAE COMUNALE IN ADEGUAMENTO ALLA VG PIAE			
DENOMINAZIONE	Volume residuo da autorizzare da PIAE 1996-2007 al 30-11-2012	Volume residuo da autorizzare da PAE comunale al 30-11-2012	Volume totale residuo da autorizzare al 30-11-2012
GHIAIE E SABBIE DI PROVENIENZA ALLUVIONALE			
POLO 8 TRAVERSA SELETTIVA PANARO	231.396	800.000	1.031.396
AEC PERIMETRATO PONTE GUERRO	200.000	0	200.000
VOLUME TOTALE DI SABBIE E GHIAIE ALLUVIONALI PIANIFICATO NEL POLO E NELL'AEC	431.396	800.000	1.231.396

COMUNE DI ZOCCA RIEPILOGO POLI E AMBITI ESTRATTIVI COMUNALI PIANIFICAZIONE DA PAE COMUNALE IN ADEGUAMENTO ALLA VG PIAE			
DENOMINAZIONE	Volume residuo da autorizzare da PIAE 1996-2007 al 30-11-2012	Volume residuo da autorizzare da PAE comunale al 30-11-2012	Volume totale residuo da autorizzare al 30-11-2012
ARGILLE PER CERAMICHE			
POLO 20 RONCOBOTTO (argille rosse)	667.655	0	667.655
VOLUME TOTALE DI ARGILLE PER CERAMICHE PIANIFICATO NEL POLO	667.655	0	667.655
MARNE DA CEMENTO			
MINIERA DI MONTA MONTANARA	ai sensi della Legge Regionale n. 9/99, art. 146, alla Provincia compete la sola zonizzazione delle aree suscettibili di sfruttamento minerario		

2.2 STRUMENTI ATTUATIVI DELLA PIANIFICAZIONE IN MATERIA DI ATTIVITA' ESTRATTIVE: ACCORDI AI SENSI DELL'ART. 24 DELLA L.R. 7/04 ED ALTRI ATTI PRELIMINARI ALLA FASE AUTORIZZATIVA

La L.R. 7/2004 all'art. 24 ha previsto per i Poli la redazione di accordi (di seguito Accordi) quali strumenti funzionali all'organizzazione razionale delle fasi estrattive e di recupero: *"Gli Enti locali possono concludere accordi con soggetti privati allo scopo di organizzare razionalmente le fasi attuative e di recupero, in modo tale da ridurre al minimo gli effetti derivanti dalle attività estrattive. Tali accordi sono obbligatori nelle aree interessate dai poli estrattivi previsti dalla pianificazione di settore e sono soggetti alla disciplina di cui all'articolo 11 della legge 7 agosto 1990, n. 241."*

Tale nuova disposizione si inserisce in un contesto normativo già mutato dalle modifiche introdotte dalla L.R. 9/99 e s.m.i. alla L.R. 17/91 cui ha conseguito l'abrogazione dell'art. 8 della stessa L.R. 17/91 che di fatto coincide con il superamento della predisposizione dei Piani Particolareggiati per le aree destinate alle attività estrattive, introducendo contestualmente l'obbligo di sottoporre alla procedura preventiva di screening tutte le nuove attività estrattive.

Inoltre, la tematica degli Accordi ai sensi della L.R. 7/04 è stata ripresa ed approfondita nelle Norme Tecniche di Attuazione del PIAE (art.24 NTA del PIAE) e dei PAE approvati e sostanzialmente il fatto che per l'attuazione delle previsioni estrattive, oltre all'applicazione delle norme di PIAE/PAE, sono necessarie scelte amministrative e tecniche che possono essere contenute negli Accordi, che definiscano le modalità di esecuzione delle previsioni estrattive in relazione al territorio comunale e alle specifiche situazioni territoriali.

La Provincia di Modena non è direttamente coinvolta in questo processo, che rimane in capo alle singole amministrazioni comunali, e non partecipa direttamente alla sottoscrizione degli accordi previsti dalla normativa di cui sopra. Tuttavia l'articolazione e la molteplicità delle indicazioni contenute nel PIAE funzionali alla stesura degli accordi, la variabilità e diversità di ciascun Polo nonché la novità di questo percorso amministrativo che per la prima volta ha interessato diversi comuni modenesi, spesso ha spinto i Comuni stessi ad avvalersi della collaborazione tecnica della Provincia per dare sostanza alle scelte tecniche di attuazione ed avviare le attività propedeutiche alla stesura degli accordi medesimi. A tal fine, in relazione alle diverse peculiarità, sono stati realizzati incontri specifici con l'obiettivo di analizzare ogni singola realtà locale e predisporre le analisi e gli atti utili alla conclusione dell'iter previsto dalla normativa.

L'attività ha evidenziato quanto siano articolate, complesse e diversificate le situazioni sul territorio, richiedendo analisi approfondite dell'assetto di pianificazione dei poli anche in relazione allo stato di fatto pregresso, ai volumi estraibili in correlazione con eventuali fasi

d'intervento, al monitoraggio ambientale ed agli interventi di sistemazione e recupero delle aree estrattive stesse.

Ogni Comune con aree interessate da Poli estrattivi deve quindi, ai sensi della L.R. 7/2004, declinare l'assetto della pianificazione estrattiva contenuta nel PAE definendo una propria modalità attuativa attraverso gli Accordi con i soggetti privati anche in considerazione di determinate criticità territoriali.

Anche nel caso di aree interessate da Ambiti Estrattivi Comunali (AEC), per le quali la normativa non impone la predisposizione di Accordi ai sensi della L.R. 7/04, spesso si rende necessario approfondire, attraverso atti specifici, indirizzi di carattere generale affrontati nei PAE, al fine di meglio orientare il successivo passaggio alla vera e propria fase attuativa, anche in considerazione del fatto che le NTA dei singoli PAE in vari casi hanno auspicato il ricorso alla procedura dell'Accordo anche per le aree identificate come AEC.

Ad oggi alcuni dei 18 Comuni provvisti di PAE hanno intrapreso i percorsi attuativi successivi all'approvazione dei Piani Comunali per avviare i procedimenti utili allo sfruttamento dei volumi di nuova pianificazione dando così di fatto avvio alla fase attuativa vera e propria del PIAE e dei relativi PAE.

Ad oggi sono stati sottoscritti 3 accordi ai sensi della L.R. 7/04 per l'attuazione di altrettanti Poli ubicati nei comuni di Pavullo, Prignano e Serramazzoni.

Altri 6 Comuni hanno formalizzato con Delibere di Consiglio e/o di Giunta atti propedeutici alla stipula degli Accordi con i privati o comunque funzionali ad una miglior organizzazione della fase autorizzativa nel caso di aree identificate come AEC.

Di seguito si sintetizzano gli atti assunti dai Comuni e propedeutici al successivo avvio della fase attuativa nonché i riferimenti degli Accordi sottoscritti, con riferimento alle situazioni ad oggi consolidate.

Comune di Castelfranco Emilia

Con delibera di C.C. n° 150 del 28/11/2012 il Consiglio comunale ha approvato l'“Atto di indirizzo” per l'attuazione del PAE e utile all'avvio del processo attuativo del PAE medesimo.

Comune di Concordia

A seguito di un percorso di analisi e condivisione tra Comune e Provincia su aspetti amministrativi e tecnici, con Delibera di C.C. n. 16 del 13/03/2012 è stato approvato lo schema di accordo per l'attuazione del Polo 17 “Pedocca”.

Comune di Formigine

Con delibera di C.C. n° 59 del 21/07/2011 il Comune ha approvato, ai fini dell'attuazione delle previsioni del PAE per il nuovo Polo 5, l'“Atto di Indirizzo” per copianificare e concordare le fasi e le modalità attuative, preliminari agli Accordi, e le “Linee Guida” sulle quali sviluppare il Piano di Coordinamento del Polo sovracomunale n° 5 “Via Pederzona”. E'

stata approvata inoltre una bozza di accordo ex articolo 18 L.R. 20/2000 da stipulare con i proprietari delle aree interessate dal piano.

Comune di Modena

Con delibera di C.C. n° 29 del 14/07/2011 il Consiglio comunale ha approvato l'“Atto di indirizzo” per l'attuazione del PAE e ha dato mandato alla Giunta di provvedere all'approvazione dei successivi atti utili all'avvio del processo attuativo del PAE medesimo. In data 25/10/2011, con delibera di G.C. n° 593, sono state altresì approvate le “Linee Guida” per l'attuazione del Piano delle Attività Estrattive.

È in fase di sottoscrizione l'accordo relativamente al Polo 7.

Comune di Palagiano

Con delibera di C.C. n° 8 del 30/03/2011 è stata approvata una relazione tecnica di inquadramento dell'Ambito Estrattivo Comunale “Cinghio del Corvo” contenente sia indirizzi riguardanti le modalità attuative di escavazione sia una tavola di zonizzazione specifica territoriale, finalizzati a meglio orientare l'impostazione degli elaborati progettuali da sottoporre alla fase di screening, non essendo in tale caso necessaria la stipula di Accordo ai sensi della L.R. 7/04.

Comune di Prignano

Con delibera di C.C. n° 57 del 23/12/2010 è stato approvato lo schema di Accordo per il Polo 21 “La caselletta” e la tavola di zonizzazione del medesimo polo.

In data 12/01/2012 è stato firmato l'accordo relativamente al Polo 21; è stata successivamente conclusa la fase di screening relativamente alla proposta di attivazione di due cave; è in fase di avvio il procedimento di rilascio delle autorizzazioni all'escavazione ai sensi della L.R. 17/91.

Comune di Pavullo

Con delibera di C.C. n° 72 del 30/11/2010 il Comune ha sancito l'approvazione di indirizzi per l'attuazione dei Poli estrattivi n° 2 “Selva di sopra” e n° 18 “La Zavattona”, oltre che lo schema di Accordo e di Convenzione tipo. Gli ambiti estrattivi non sono soggetti ad accordo.

In data 09/08/2011 è stato approvato dalla Giunta comunale l'Accordo relativo al Polo 18 “La Zavattona” con il quale si intendono disciplinare i rapporti fra il Comune di Pavullo ed i “Privati” per lo svolgimento della attività estrattiva.

In data 01/10/2011 è stato siglato l'accordo relativamente al Polo 18. Concluse successivamente la procedura di screening e la fase di consultazione presso la Commissione Tecnica Infraregionale delle Attività Estrattive (CTIAE). In data 23/11/2012 è stata rilasciata dal Comune l'autorizzazione all'escavazione ai sensi della L.R. 17/91 per la Cava Zavattona 8.

Comune di Serramazzoni

Con delibera di C.C. n. 54 del 25/11/2011 è stato approvato lo schema di accordo per l'attuazione del Polo n. 3 "Varana".

In data 26/04/2012 è stato sottoscritto l'accordo con i privati e successivamente è stata avviata, ed è tutt'ora in corso, la procedura di screening per l'attivazione di una nuova cava.

Comune di San Cesario

Con delibera di G.C. n. 24 del 19/04/2012 sono stati approvati gli indirizzi tecnici propedeutici alla presentazione delle "Proposte preliminari coordinate di escavazione risistemazione e recupero necessari per addivenire agli accordi con i privati" per tutti i poli e gli ambiti pianificati dal PAE.

È attualmente in corso il procedimento finalizzato alla sottoscrizione di tutti gli accordi.

Inoltre, i Comuni di **Soliera** e **Spilamberto** hanno condiviso con la Provincia di Modena un percorso di incontri finalizzato a delineare il perfezionamento delle procedure utili a dare concreto avvio alle attività previste dal PIAE/PAE. Sono attualmente in corso le fasi di verifica per la predisposizione degli atti propedeutici alla successiva sottoscrizione degli Accordi, laddove previsti.

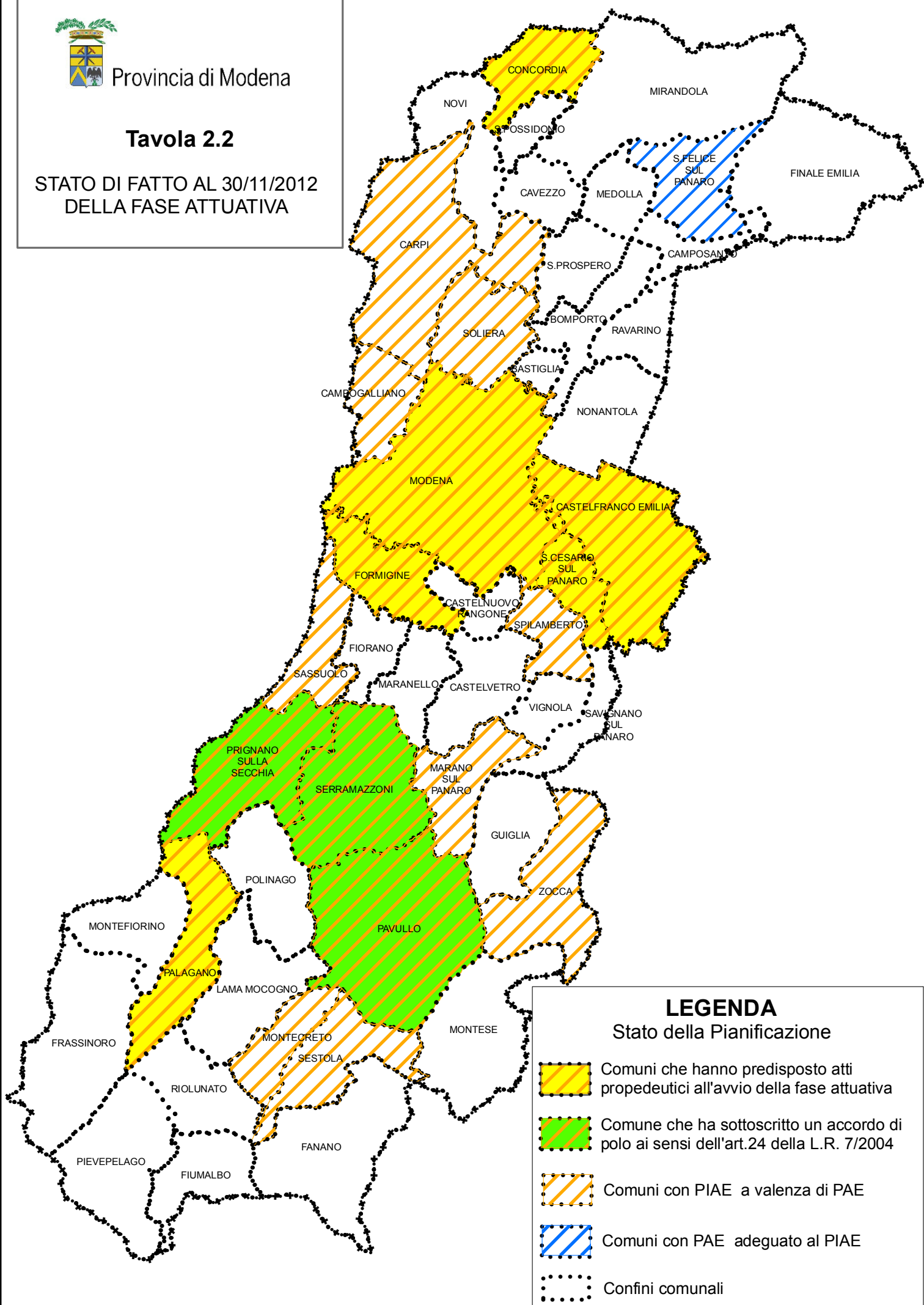
Nella Tavola n. 2.2 si riporta la rappresentazione dello stato di fatto al 30/11/2012 della fase attuativa.



Provincia di Modena

Tavola 2.2

STATO DI FATTO AL 30/11/2012
DELLA FASE ATTUATIVA



3. MONITORAGGIO DEI DATI SIGNIFICATIVI DELL'ATTUAZIONE DEL PIAE

3.1 PREMESSA

L'art. 5 delle NTA prevede che il PIAE vigente sia soggetto a revisione e monitoraggio. In particolare, ai sensi del comma 4, *"la Provincia effettua il controllo continuo dell'attuazione del Piano attraverso un monitoraggio annuale, mediante la raccolta di dati significativi dell'attuazione delle previsioni del PIAE"*. Ai sensi del comma 12, *"per lo svolgimento delle funzioni di monitoraggio e controllo disciplinate dal PIAE la Provincia si avvale dell'ufficio provinciale cave, attraverso il coordinamento del lavoro svolto dall'UCCI (art. 32 delle NTA) e dall'Osservatorio, previsto dall'Azione n. 18 dell'Agenda 21 Locale"*.

Con deliberazione del Consiglio provinciale n. 102 del 5 giugno 2001 è stato approvato il Piano di Azione Operativo Agenda Locale 21, il quale contiene gli indirizzi e gli obiettivi generali per la programmazione e pianificazione delle attività di tutela dell'ambiente e sviluppo sostenibile della Provincia di Modena, nonché la definizione di un insieme di azioni e progetti da inserire nei futuri programmi esecutivi di gestione dell'Amministrazione provinciale; tra queste azioni figura l'istituzione di un osservatorio permanente su risorse, produzione e consumo di inerti (Azione n. 18), il cui obiettivo specifico è il monitoraggio del consumo di risorse naturali provenienti da attività estrattiva.

Oltre al controllo continuo dell'attuazione del Piano, il PIAE 2009 prevede che le attività estrattive siano soggette a monitoraggi ambientali, definiti in modo tale da consentire che vengano raccolti tutti i dati relativi alle matrici ambientali che possono essere "coinvolte" dall'esercizio dell'attività estrattiva.

Al fine di fornire un quadro complessivo delle attività estrattive presenti sul nostro territorio, sia in termini qualitativi che quantitativi, anche in relazione alle problematiche ambientali e socio-economiche connesse, la Provincia si è posta l'obiettivo di istituire un "Osservatorio provinciale sulle attività estrattive" (di seguito nominato Osservatorio) che sia parte attiva nell'esercizio delle funzioni di monitoraggio e che rappresenti lo strumento operativo di raccolta dei dati quantitativi e qualitativi e delle informazioni inerenti lo svolgimento delle attività estrattive, e di elaborazione di analisi di tipo statistico in connessione agli scenari legati allo sviluppo economico, sociale e alle politiche ambientali. Tale organismo è stato istituito con delibera di Giunta provinciale n. 470 del 13/12/2011.

Nello specifico l'Osservatorio, valutando ed elaborando i dati raccolti, svolge le seguenti attività:

- monitorare lo stato di attuazione del PIAE (in particolare in merito ai volumi di materiale pianificati, autorizzati e scavati);
- verificare il raggiungimento degli obiettivi generali e specifici assunti dal Piano analizzando gli indicatori di valutazione delle prestazioni del Piano stesso;

- fornire supporto nell'organizzazione delle attività funzionali alla predisposizione di analisi di tipo statistico ed integrato dei dati riferiti al monitoraggio ambientali;
- effettuare analisi di tipo statistico e attività di informazione e divulgazione delle dinamiche osservate nello svolgimento delle attività estrattive, anche attraverso l'elaborazione di relazioni annuali;
- supportare l'Unità Operativa Cave e l'Ufficio Controlli Cave Intercomunale nella raccolta ed elaborazione dei dati, al fine dello sviluppo delle istruttorie e delle attività di propria competenza.

La fonte principale di raccolta dei dati e delle informazioni necessarie alle analisi ed alle elaborazioni che svolge l'Osservatorio è rappresentata dalla documentazione che le ditte esercenti attività estrattive ed i Comuni sono tenuti a trasmettere alla Provincia, in particolare: la relazione annuale sullo stato dei lavori eseguiti, la scheda informativa prevista in allegato alle NTA del PIAE 2009, la scheda riepilogativa dei dati Istat e le denunce infortuni; in merito ai monitoraggi ambientali, i dati trasmessi alla Provincia sono rappresentati dagli esiti dei monitoraggi stessi e dai rapporti tecnici annuali di analisi integrata dei dati riferiti alle diverse matrici ambientali redatti da ARPA, ai sensi del Protocollo Tecnico siglato tra Provincia ed ARPA stessa.

Nel 2010 sono state avviate le attività di riorganizzazione delle modalità di invio, raccolta e gestione della documentazione e dei dati al fine di realizzare una banca dati complessiva gestionale e di controllo delle attività estrattive, quale strumento base di riferimento per tutte le attività dell'Osservatorio. Questa banca dati è formata da una parte alfanumerica, che raccoglie tutte le informazioni e i dati tecnici e amministrativi sintetici, e da una parte cartografica per la rappresentazione grafica dei perimetri dei poli, degli ambiti estrattivi comunali, delle singole aree estrattive e di alcune informazioni ad essi connesse, comprese quelle relative ai monitoraggi ambientali. Nell'anno 2012, completata la fase di riorganizzazione degli strumenti e delle attività, si è dato avvio in modo concreto all'utilizzo del nuovo catasto cave provinciale attraverso il software SIAM.

Nel paragrafo successivo si fornisce, a livello di quadro conoscitivo, lo stato delle attività estrattive svolte nell'annualità 2011 sul territorio provinciale, derivante dai dati e dalle informazioni raccolte in questo anno nel catasto provinciale delle attività estrattive. La rendicontazione dello stato delle attività estrattive nell'anno 2011 consente di integrare ed aggiornare il quadro conoscitivo elaborato dal PIAE e successivamente dalla prima "Relazione di monitoraggio sulle attività estrattive - 2011", aggiungendo un ulteriore anno di analisi. Si riportano pertanto anche tabelle e grafici riassuntivi dell'andamento dei volumi utili estratti per le varie tipologie di materiale nel periodo 2008-2011. Nel paragrafo 3.3 si fornisce una descrizione dell'utilizzo nell'annualità 2012 del nuovo catasto provinciale

realizzato, tra il 2010 e il 2011, attraverso l'implementazione del catasto esistente nel sistema informativo SIAM.

Il tema del monitoraggio ambientale viene trattato a parte nel paragrafo 3.4.

Infine, si fornisce anche un aggiornamento dei dati inerenti gli impianti di lavorazione degli inerti (paragrafo 3.5), del numero di collaudi effettuati nel periodo dal 01/11/2011 al 30/11/2012 (paragrafo 3.6) e delle informazioni relative alla sola concessione mineraria presente sul territorio provinciale (paragrafo 3.7).

3.2 IL CATASTO PROVINCIALE DELLE ATTIVITÀ ESTRATTIVE

L'Unità operativa Cave è dotata già da diversi anni di un "catasto cave provinciale" informatizzato, in formato Access, per raccogliere e gestire dati e informazioni relativi alle attività estrattive svolte sul territorio modenese, al fine di fornire i dati inerenti il settore per l'aggiornamento del catasto istituito dalla Regione Emilia Romagna ai sensi dell'art. 28 della L.R. 17/1991.

Il catasto cave provinciale contiene sia dati generali di identificazione della singola cava e derivanti dal Piano di coltivazione e ripristino autorizzato, sia dati annuali di descrizione delle attività svolte in una precisa annualità in quell'area estrattiva, tra i quali:

- dati di identificazione amministrativi e territoriali della cava (codice provinciale, denominazione, comune di appartenenza, polo o ambito estrattivo di appartenenza, ...);
- dati caratteristici della cava derivanti dal Piano di coltivazione e ripristino autorizzato (tipologia di cava, metodo di coltivazione, tipo di materiale estratto, tipo di ripristino morfologico e vegetazionale, superfici e volumi di intervento, di scavo, di scarto, con e senza deroghe, profondità massima di scavo, ...);
- dati relativi all'autorizzazione estrattiva ed all'esercente (data di rilascio e di scadenza dell'autorizzazione, denominazione ditta esercente, legale rappresentante della ditta, direttore lavori, ...)
- dati annuali inerenti l'attività estrattiva svolta nella cava (volume utile estratto, uso del materiale estratto e destinazione commerciale e territoriale, mezzi meccanici e di trasporto impiegati, numero addetti, ...).

A corredo di questo catasto inoltre sono state organizzate anche dati specifiche per avere a disposizione in modo immediato informazioni quali: cave dotate di autorizzazione comunale in corso di validità distinte per anno e per comune, volumi utili autorizzati e tipologia di materiale estratto, anagrafica delle cave (ditta esercente, legale rappresentante, direttore lavori, sorveglianti), organizzazione dei dati per polo/ambito estrattivo.

Come è stato descritto nella "Relazione di monitoraggio sulle attività estrattive – 2011" al paragrafo 3.4, il catasto cave provinciale in formato Access è stato implementato nel sistema informativo SIAM, a formare una nuova banca dati gestionale e di controllo delle attività estrattive.

Nel presente paragrafo si fornisce sinteticamente il quadro delle attività svolte nell'annualità 2011 derivato dai dati raccolti nel nuovo catasto provinciale. Successivamente si riportano le tabelle e i grafici riassuntivi dell'andamento dei volumi utili estratti per le varie tipologie di materiale nel periodo 2008-2011.

Annualità 2011

Nel 2011, dei 33 comuni interessati a livello di pianificazione provinciale da attività estrattive, 13 avevano autorizzazioni estrattive in corso di validità. Nello specifico, il numero di cave con autorizzazione vigente durante il 2011 era pari a 50, distribuite sui territori comunali come riportato nella tabella n. 3.1. Nelle tabelle 3.2 e 3.3 è riportata la distribuzione del numero di cave con autorizzazione vigente durante il 2011 rispettivamente per Polo/Ambito estrattivo e per tipologia di materiale estratto. Le ditte titolate all'esercizio delle attività estrattive nelle 50 cave suddette erano 25.

Comune	Numero cave con autorizzazione vigente nell'anno 2011
Campogalliano	1
Castelfranco Emilia	1
Formigine	3
Frassinoro	1
Modena	9
Montecreto	1
Palagano	1
Pavullo n/F	4
Prignano s/S	3
San Cesario s/P	10
Sassuolo	13
Spilamberto	2
Zocca	1
Totale	50

Tabella n. 3.1 - Numero cave con autorizzazione vigente nel 2011, per comune.

Polo/Ambito estrattivo	Numero cave con autorizzazione vigente nell'anno 2011
Polo 2 "Selva di Sopra"	1
Polo 4 "Cassa Espansione Secchia"	1
Polo 5 "Via Pederzona"	9
Polo 6 "Via Ancora"	13
Polo 7 "Cassa Espansione Panaro"	1
Polo 8 "Traversa Selettiva Panaro"	10
Polo 10 "Magazzino"	1
Polo 12 "California"	1
Polo 18 "La Zavattona"	1
Polo 20 "Roncobotto"	1
Polo 21 "La Caselletta"	2
AEC "Fossalta"	1
AEC "Le Salde"	2
AEC "Poggio Mezzature"	1
AEC "Monte San Michele"	1
AEC "Molo Garavini"	1
AEC "Cinghio del Corvo"	1
AEC "Solimei"	1
AEC "Molino di Saltino"	1
Totale	50

Tabella n. 3.2 - Numero cave con autorizzazione vigente nel 2011, per Polo/Ambito estrattivo.

Tipologia materiale estratto	Numero cave con autorizzazione vigente nell'anno 2011
sabbia e ghiaia di provenienza alluvionale	41
materiale estratto da cava di monte	3
sabbie per ceramiche	1
argille per laterizi	1
argille per ceramiche	4
Totale	50

Tabella n. 3.3 - Numero cave con autorizzazione vigente nel 2011, per tipologia di materiale estratto.

La lettura dei dati riportati nelle tabelle evidenzia la netta preponderanza delle cave di ghiaia, ubicate principalmente nei comuni di Sassuolo, San Cesario e Modena, seguite dalla presenza sul territorio provinciale delle cave di argilla, lapidei e sabbie.

In termini di volumi utili scavati, come si deduce dalla tabella n. 3.4, prevalgono i volumi di ghiaia seguiti da quelli di sabbie per ceramiche, di argille e di lapidei. Nella tabella n. 3.5 si riportano i volumi utili scavati all'interno di ciascun territorio comunale per tipologia di materiale estratto.

Il codice del materiale estratto si riferisce alla classificazione introdotta nella D.G.R. 70/92.

Tipologia materiale estratto	Codice materiale estratto	Volume scavato nell'anno 2011 (m³)
sabbia e ghiaia di provenienza alluvionale	1	819.742,00
materiale estratto da cave di monte	2	8.064,00
sabbie per ceramiche	6	71.227,00
argille per ceramiche	8	44.686,49

Tabella n. 3.4 - Volumi utili scavati nel 2011, per tipologia di materiale estratto.

Comune	Numero cave con attività in fase di scavo durante l'anno 2011	Codice materiale estratto	Volume scavato nell'anno 2011 (m³)
Campogalliano	1	1	45.947
Castelfranco Emilia	1	1	13.663
Formigine	2	1	30.541
Modena	4	1	237.464
Montecreto	1	2	1.914
Palagano	1	2	6.150
Pavullo n/F	1	6	71.227
Prignano s/S	1	1	13.796
	1	8	35.251
San Cesario s/P	6	1	184.414
Sassuolo	12	1	240.594
Spilamberto	2	1	53.323
Zocca	1	8	9.435

Tabella n. 3.5 - Volumi utili scavati nel 2011, per comune e per tipologia di materiale estratto.

Al fine di monitorare l'attuazione della pianificazione estrattiva, di seguito si riportano le tabelle (n. 3.6, 3.7, 3.8, 3.9, 3.10, 3.11), riferite alle diverse tipologie di materiale, contenenti i dati relativi ai quantitativi estratti negli anni 2008, 2009, 2010 e 2011, suddivisi per polo e ambito estrattivo comunale ed i relativi grafici (n. 3.1, 3.2, 3.3, 3.4, 3.5 e 3.6) che rappresentano l'andamento dello scavo nel periodo considerato (2008-2011).

SABBIA E GHIAIA DI PROVENIENZA ALLUVIONALE						
Polo/Ambito	Comune	Codice cava	volume utile estratto (m ³)			
			2008	2009	2010	2011
4	CAMPOGALLIANO	36003_57	0	44.000	38.364	45.947
TOTALE POLO 4			0	44.000	38.364	45.947
5	FORMIGINE	36015_09	7.500	0	-	-
	FORMIGINE	36015_10	44.438	28.300	1.740	-
	FORMIGINE	36015_12	-	-	29.980	16.492
	FORMIGINE	36015_13	-	-	-	14.049
	FORMIGINE	36015_14	-	-	-	0
	MODENA	36023_85	19.371	11.000	-	-
	MODENA	36023_86	13.920	-	-	-
	MODENA	36023_90	40.251	0	-	-
	MODENA	36023_93	-	-	84.915	0
	MODENA	36023_94	31.712	26.246	146.572	0
	MODENA	36023_95	55.162	53.617	0	-
	MODENA	36023_97	-	-	-	102.244
	MODENA	36023_98	-	-	-	36.065
	MODENA	36023_99	-	-	-	82.600
	MODENA	36023_100	-	-	-	16.555
TOTALE POLO 5			212.354	119.163	263.207	268.005
6	SASSUOLO	36040_60	3.860	19456	0	22.020
	SASSUOLO	36040_61	0	7.164	0	11.966
	SASSUOLO	36040_62	0	10.540	0	0
	SASSUOLO	36040_63	0	2.630	0	6.728
	SASSUOLO	36040_64	0	82.034	27.799	18.382
	SASSUOLO	36040_65	40.413	74.331	13.876	2.891
	SASSUOLO	36040_66	37.602	32.880	0	-
	SASSUOLO	36040_67	0	16.236	11.115	18.385
	SASSUOLO	36040_68	12.268	4.449	32.603	41.991
	SASSUOLO	36040_69	34.268	93.450	64.500	58.518
	SASSUOLO	36040_70	0	2.896	6.994	506
	SASSUOLO	36040_71	19.455	34.912	1.096	1.408
	SASSUOLO	36040_74	-	0	11.650	13.986
	SASSUOLO	36040_75	-	-	-	43.813
TOTALE POLO 6			147.866	380.978	169.633	240.594
7	MODENA	36023_96	-	28.525	16.758	0
TOTALE POLO 7			0	28.525	16.758	0
8	SAN CESARIO SUL PANARO	36036_64	9.600	8.450	18.450	38.910
	SAN CESARIO SUL PANARO	36036_65	6.746	6.981	9.733	48.941
	SAN CESARIO SUL PANARO	36036_66	39.075	6.810	0	0
	SAN CESARIO SUL PANARO	36036_67	16.431	0	-	-
	SAN CESARIO SUL PANARO	36036_68	7.942	48.403	0	-
	SAN CESARIO SUL PANARO	36036_69	-	5.440	12.172	1.139
	SAN CESARIO SUL PANARO	36036_70	-	0	2.797	0
	SAN CESARIO SUL PANARO	36036_71	-	0	14.760	0
	SAN CESARIO SUL PANARO	36036_72	-	0	26.084	8.891
	SAN CESARIO SUL PANARO	36036_73	-	-	-	2.860
	SPILAMBERTO	36045_72	17.031	6.975	0	-
	SPILAMBERTO	36045_73	140.327	64.963	69.733	26.096
	SPILAMBERTO	36045_74	-	-	10.406	27.227
TOTALE POLO 8			237.152	148.022	164.135	154.064

SABBIA E GHIAIA DI PROVENIENZA ALLUVIONALE						
Polo/Ambito	Comune	Codice cava	volume utile estratto (m ³)			
			2008	2009	2010	2011
9	SAN CESARIO SUL PANARO	36036_61	32.948	39.577	35.016	-
	SAN CESARIO SUL PANARO	36036_63	29.988	0	-	-
	SAN CESARIO SUL PANARO	36036_60	23.620	-	-	-
TOTALE POLO 9			86.556	39.577	35.016	0
10	SAN CESARIO SUL PANARO	36036_74	-	-	-	83.673
TOTALE POLO 10			0	0	0	83.673
11	SAVIGNANO SUL PANARO	36041_56	111.995	-	-	-
TOTALE POLO 11			111.995	0	0	0
12	CASTELFRANCO EMILIA	36006_67	6.470	18.029	0	-
	CASTELFRANCO EMILIA	36006_68	-	-	12.746	13.663
TOTALE POLO 12			6.470	18.029	12.746	13.663
CITTANOVA	MODENA	36023_88	54.510	33.750	-	-
MOLO GARAVINI	MODENA	36023_91	52.000	12.000	0	0
SOLIMEI	SAN CESARIO SUL PANARO	36036_58	0	3.695	0	0
FALLONA	SAVIGNANO SUL PANARO	36041_55	14.930	-	-	-
MOLINO DI SALTINO	PRIGNANO SULLA SECCHIA	36033_57	-	-	14.010	13.796
LE SALDE	PAVULLO NEL FRIGNANO	36030_59	15.003	5.024	0	0
LE SALDE	PAVULLO NEL FRIGNANO	36030_60	10.068	5.012	0	0
TOTALE AEC			146.511	59.481	14.010	13.796
TOTALE VOL UTILE ESTRATTO			948.904	837.775	713.869	819.742

Tabella n. 3.6 - Volumi utili di sabbia e ghiaia alluvionale scavati nel periodo 2008- 2011, per polo/ambito estrattivo comunale.

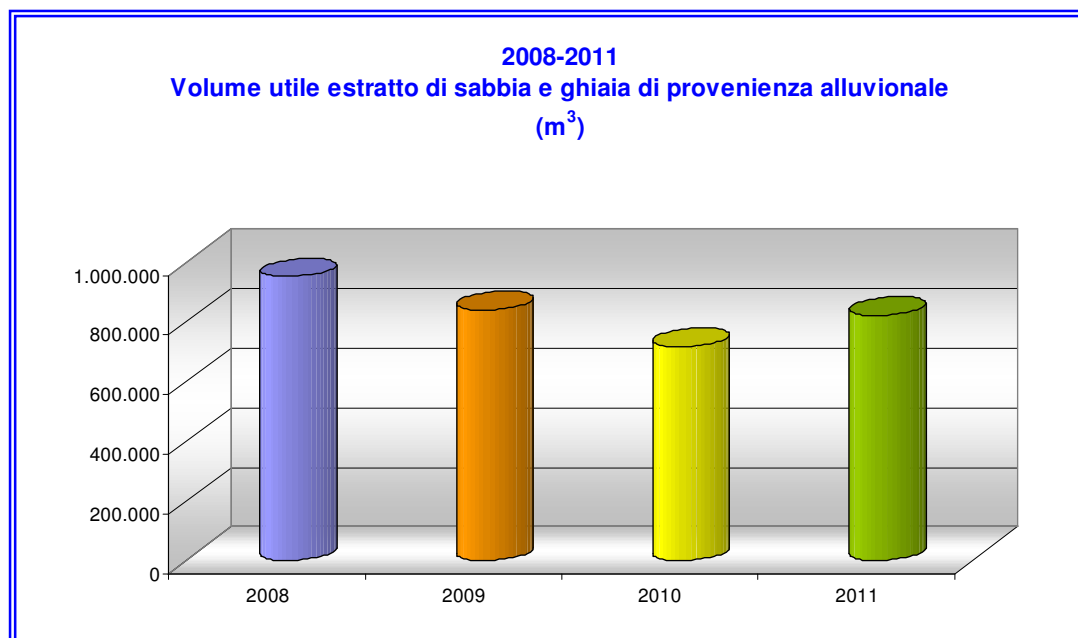


Grafico n. 3.1 - Volumi utili totali di sabbia e ghiaia alluvionale scavati nel periodo 2008- 2011.

MATERIALE ESTRATTO DA CAVE DI MONTE						
Polo/Ambito	Comune	Codice cava	volume utile estratto (m ³)			
			2008	2009	2010	2011
2	PAVULLO NEL FRIGNANO	36030_56	31.823	23.966	-	0
TOTALE POLO 2			31.823	23.966	0	0
3	SERRAMAZZONI	36042_02	4.250	-	-	-
TOTALE POLO 3			4.250	0	0	0
MONTE SAN MICHELE	MONTECRETO	36024_51	2.410	2.685	2.572	1.914
CINGHIO DEL CORVO	PALAGANO	36029_04	7.196	11.865	6.585	6.150
TOTALE AEC			9.606	14.550	9.157	8.064
TOTALE VOL UTILE ESTRATTO			45.679	38.516	9.157	8.064

Tabella n. 3.7 - Volumi utili di materiale estratto da cave di monte scavati nel periodo 2008- 2011, per polo/ambito estrattivo comunale.

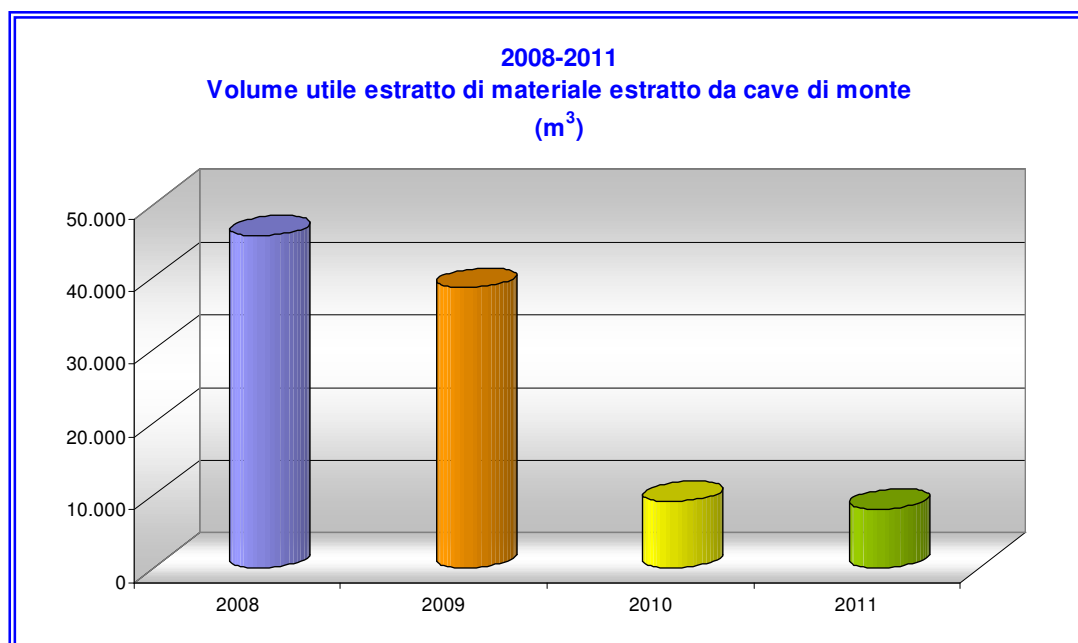


Grafico n. 3.2 - Volumi utili totali di materiale estratto da cave di monte scavati nel periodo 2008-2011.

SABBIE PER CERAMICHE						
Polo/Ambito	Comune	Codice cava	volume utile estratto (m ³)			
			2008	2009	2010	2011
18	PAVULLO NEL FRIGNANO	36030_58	101.450	21.635	3.082	-
	PAVULLO NEL FRIGNANO	36030_61	-	-	-	71.227
TOTALE VOL UTILE ESTRATTO			101.450	21.635	3.082	71.227

Tabella n. 3.8 - Volumi utili di sabbie per ceramiche scavati nel periodo 2008- 2011, per polo/ambito estrattivo comunale.

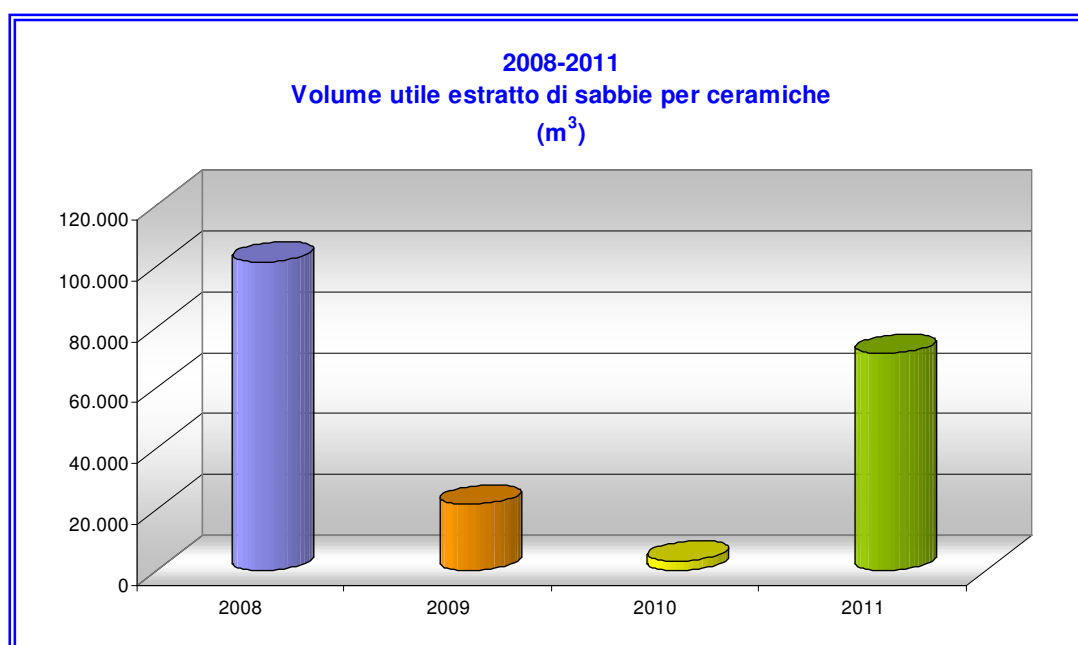


Grafico n. 3.3 - Volumi utili totali di sabbie per ceramiche scavati nel periodo 2008- 2011.

ARGILLE PER LATERIZI						
Polo/Ambito	Comune	Codice cava	volume utile estratto (m ³)			
			2008	2009	2010	2011
CANALAZZO	FINALE EMILIA	36012_01	0	-	-	-
GHIAROLA	FIORANO MODENESE	36013-08	15.530	0	-	-
PATTAROZZI	SAN CESARIO SUL PANARO	36036_59	0	-	-	-
FOSSALTA	MODENA	36023_92	51.208	0	0	0
TOTALE VOL UTILE ESTRATTO			66.738	0	0	0

Tabella n. 3.9 - Volumi utili di argille per laterizi scavati nel periodo 2008- 2011, per polo/ambito estrattivo comunale.

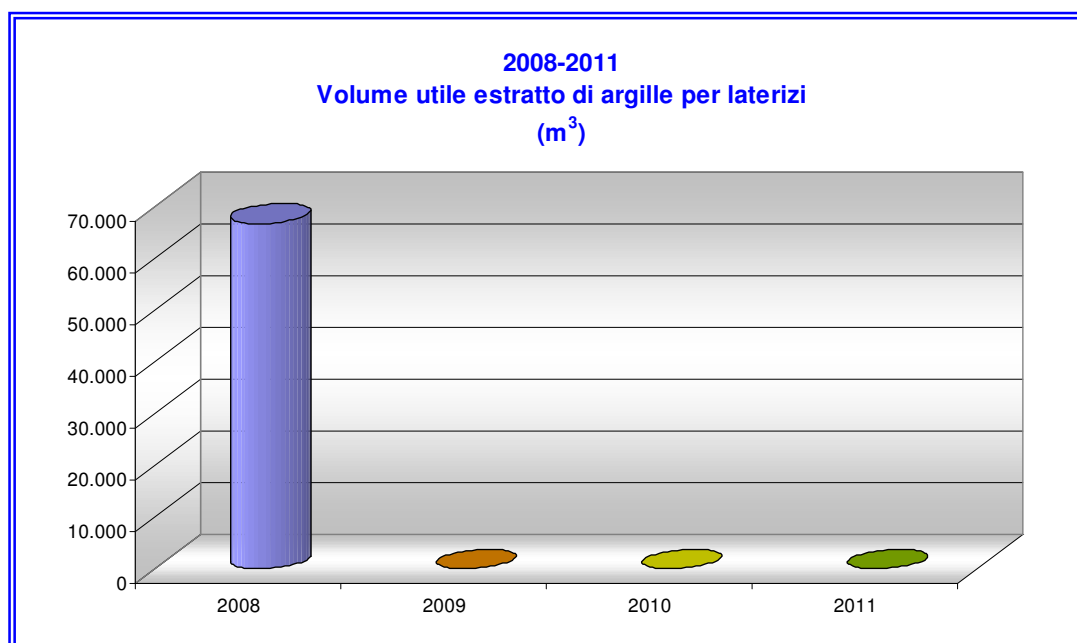


Grafico n. 3.4 - Volumi utili totali di argille per laterizi scavati nel periodo 2008- 2011.

ARGILLE PER CERAMICHE						
Polo/Ambito	Comune	Codice cava	volume utile estratto (m ³)			
			2008	2009	2010	2011
20	ZOCCA	36047_04	-	-	1.539	9.435
TOTALE POLO 20			0	0	1.539	9.435
21	PRIGNANO SULLA SECCHIA	36033_54	17.479	15.191	19.980	0
21	PRIGNANO SULLA SECCHIA	36033_56	24.020	30.233	33.561	35.251
TOTALE POLO 21			41.500	45.424	53.541	35.251
POGGIO MEZZATURE	FRASSINORO	36016_04	0	0	0	0
TOTALE AEC			0	0	0	0
TOTALE VOL UTILE ESTRATTO			41.500	45.424	55.080	44.686

Tabella n. 3.10 - Volumi utili di argille per ceramiche scavati nel periodo 2008- 2011, per polo/ambito estrattivo comunale.

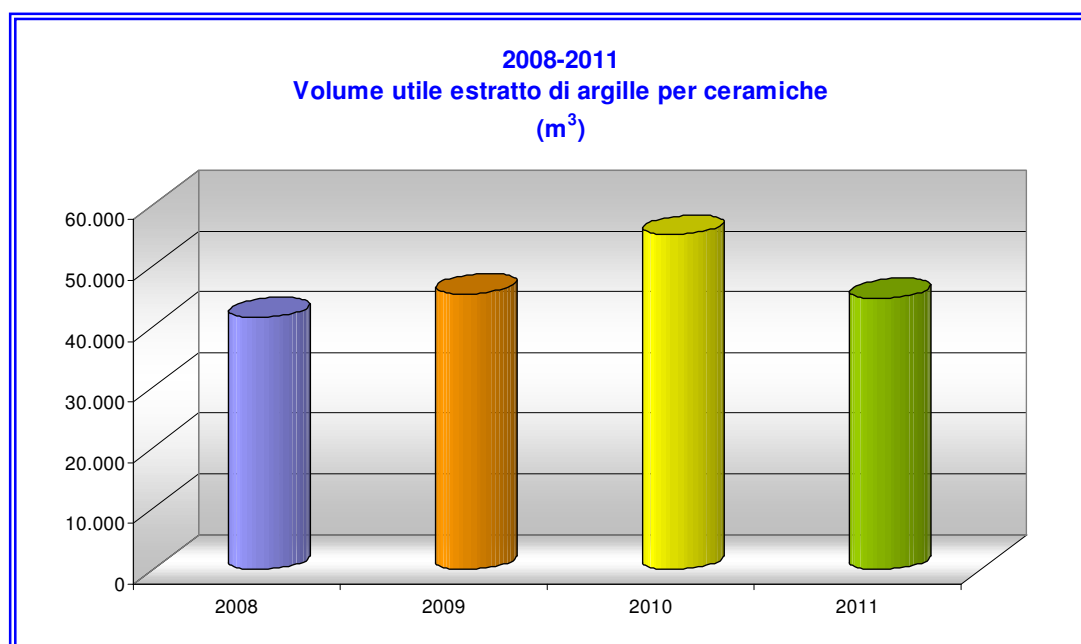


Grafico n. 3.5 - Volumi utili totali di argille per ceramiche scavati nel periodo 2008- 2011.

PIETRA DA TAGLIO						
Polo/Ambito	Comune	Codice cava	volume utile estratto (m ³)			
			2008	2009	2010	2011
3	SERRAMAZZONI	36042_02	290	-	-	-
TOTALE VOL UTILE ESTRATTO			290	0	0	0

Tabella n. 3.11 - Volumi utili di pietra da taglio scavati nel periodo 2008- 2011, per polo/ambito estrattivo comunale.

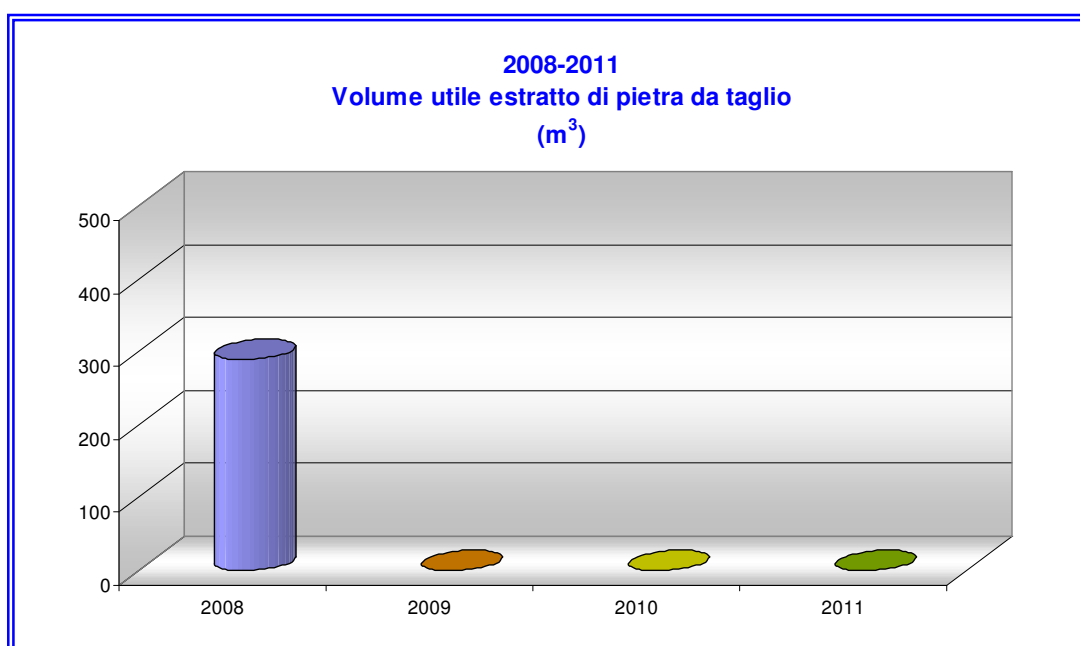


Grafico n. 3.6 - Volumi utili totali di pietra da taglio scavati nel periodo 2008- 2011.

In sintesi, dall'analisi delle tabelle e dei grafici sopra riportati, si evince che l'andamento dell'estrazione dei materiali di cava in provincia di Modena nel periodo 2008-2011 ha manifestato, complessivamente, una ripresa nel 2011 dopo un significativo calo evidenziato nelle annualità precedenti. In particolare, sono aumentati i volumi provenienti dalle cave di sabbia e ghiaia alluvionale e di sabbia per ceramiche, mentre si è assistito ad un sostanziale mantenimento dei quantitativi estratti dalle cave di materiali lapidei di monte. È risultata praticamente nulla l'estrazione di argille per laterizi e pietra da taglio. Per quanto riguarda infine le argille per ceramiche, a differenza degli altri tipi di materiale, si rileva per il 2011, dopo un trend in aumento nelle annualità precedenti, un leggero decremento dei volumi scavati pari a circa il 20%.

3.3 GESTIONE INFORMATIZZATA DEI DATI E DELLE INFORMAZIONI INERENTI LE ATTIVITÀ ESTRATTIVE: IL SOFTWARE SIAM

Come già descritto in premessa, l'Osservatorio provinciale sulle attività estrattive necessita di un database contenente tutti i dati e le informazioni inerenti lo svolgimento delle attività estrattive stesse quale strumento di riferimento per poter svolgere le proprie funzioni ed analisi.

Come è stato descritto nella "Relazione di monitoraggio sulle attività estrattive - 2011" al paragrafo 3.4, al fine di realizzare una banca dati complessiva gestionale e di controllo delle attività estrattive, quale strumento base di riferimento per tutte le attività dell'Osservatorio, nel corso del 2010 e 2011 si è proceduto con l'implementazione del catasto esistente delle attività estrattive nel sistema informativo SIAM, software già utilizzato all'interno dell'Ente per il rilascio di autorizzazioni di carattere ambientale. Nell'anno 2012 si è dato avvio in modo concreto all'utilizzo del nuovo catasto cave provinciale, consentendo una maggiore informatizzazione del flusso di dati, attraverso la compilazione diretta on line delle informazioni inerenti le attività estrattive da parte sia dei tecnici della Provincia sia delle ditte esercenti. Questa attività ha pertanto consentito di sostituire parte degli invii di documenti in formato cartaceo con la trasmissione ufficiale di file digitali.

Di seguito si fornisce una descrizione maggiormente dettagliata delle attività svolte nell'anno 2012.

Come riferito nella precedente Relazione di monitoraggio, il sistema SIAM è composto da due "company", definite rispettivamente di "back office" e di "front office"; l'accesso e quindi la compilazione dei dati contenuti nella company di back office è riservato ai tecnici della Provincia, mentre la compilazione dei dati di front office è riservata alle ditte.

I tecnici della Provincia, una volta importati nel nuovo sistema i dati dal catasto provinciale esistente in Access, hanno proseguito ad integrarli con ulteriori informazioni e dati specifici di ogni singola cava derivanti dall'Autorizzazione comunale e dal relativo Piano di Coltivazione e ripristino. Inoltre, sono state create nuove pratiche per le cave per le quali i Comuni hanno rilasciato nuove autorizzazioni estrattive o modifiche di quelle esistenti, inserendo i relativi dati. Il sistema contiene pertanto i dati tecnici e amministrativi di tutte le cave autorizzate presenti sul nostro territorio provinciale. Per ogni cava con autorizzazione in corso di validità sono state create in back office specifiche prescrizioni temporali alle quali corrispondono altrettante attività di inserimento di dati e informazioni nella company di front office; in particolare, sono state generate prescrizioni con cadenza mensile per la presentazione delle denunce infortuni e prescrizioni con cadenza annuale per la compilazione dei consuntivi annuali, per l'invio delle schede riepilogative dei dati ISTAT, delle schede informative PIAE e delle attestazioni annuali sulla sicurezza dei luoghi di lavoro.

All'inizio del 2012, al fine di illustrare alle ditte le modalità di utilizzo del nuovo sistema informatizzato e le sue funzionalità, è stato organizzato uno specifico corso di formazione. Successivamente si è proceduto a far registrare ed abilitare all'utilizzo del sistema gli utenti segnalati da ogni singola ditta. Dai mesi di aprile-maggio le ditte hanno iniziato ad utilizzare il SIAM, dapprima per l'invio delle denunce infortuni e successivamente anche per la compilazione dei consuntivi annuali. Ogni attività presente in front office prevede, da parte dell'utente abilitato, la compilazione di specifiche "maschere" attraverso l'inserimento di dati e informazioni relative all'attività estrattiva svolta presso la cava oggetto della prescrizione, e la successiva generazione automatica di documenti digitali, contenenti i dati già inseriti nel sistema, che devono essere firmati digitalmente e inviati all'Amministrazione provinciale per mezzo della posta elettronica certificata. Attraverso le attività con scadenza mensile sono state pertanto inviate dalle ditte le denunce infortuni mensili del 2012, mentre attraverso le attività con scadenza annuale sono state inviate le schede riepilogative dei dati ISTAT e le schede informative PIAE, entrambe relative ai lavori svolti nell'annualità precedente (2011), e alcune attestazioni annuali sulla sicurezza dei luoghi di lavoro per l'anno 2012.

Nel corso dell'anno i tecnici della Provincia sono rimasti a disposizione per cercare di risolvere eventuali problemi sia tecnici che informatici sollevati dagli utenti del sistema, al fine di rendere lo stesso sistema funzionale ed efficiente.

Al 30/11/2012 le ditte esercenti cave che sono state abilitate all'utilizzo del SIAM sono 19. Nelle tabelle n. 3.12 e 3.13 si riporta il numero di ditte che, nell'annualità 2012, hanno compilato le attività con scadenza mensile e/o annuale nella company di front office e il numero di cave per le quali sono state compilate le attività suddette.

SIAM – front office Attività con scadenza mensile: denunce infortuni	
N° ditte che hanno utilizzato il sistema	N° cave per le quali è stato utilizzato il sistema
12	16

Tabella n. 3.12 - N° di ditte che hanno risposto alle prescrizioni con scadenza mensile e inviato le denunce infortuni, e n° di cave per le quali sono state compilate le attività mensili.

SIAM – front office Attività con scadenza annuale: consuntivi annuali	
N° ditte che hanno utilizzato il sistema	N° cave per le quali è stato utilizzato il sistema
18	29

Tabella n. 3.13 - N° di ditte che hanno risposto alle prescrizioni con scadenza annuale e inviato le schede ISTAT e le schede PIAE, e n° di cave per le quali sono state compilate le attività annuali.

Le ditte che attualmente non sono ancora abilitate all'utilizzo delle nuove procedure informatizzate continuano a trasmettere i documenti all'Amministrazione Provinciale con le stesse modalità attuate precedentemente al 2012 ovvero in formato cartaceo.

Grazie alla compilazione dei dati descrittivi di ogni singola cava nelle 2 company, il sistema consente di effettuare confronti e verifiche tra i dati autorizzati inseriti dai tecnici della Provincia (in back office) e quelli di consuntivo annuale dichiarati dalle ditte (in front office). Inoltre, il sistema è dotato di una sezione nella quale è possibile, attraverso l'impostazione di alcuni filtri, estrarre specifici report.

Oltre a semplificare l'invio, la raccolta e la gestione della documentazione da trasmettere all'Amministrazione provinciale, queste nuove procedure informatizzate consentono di disporre di dati aggiornati e condivisi sull'evolversi delle attività estrattive sul territorio funzionali a monitorare lo stato di attuazione della pianificazione ed agevolare lo svolgimento delle attività ordinarie dell'U.O. Cave nonché di meglio adempiere alle funzioni di controllo previste dalla normativa.

3.4 IL MONITORAGGIO AMBIENTALE DELLE ATTIVITÀ ESTRATTIVE – PROTOCOLLO TECNICO SIGLATO TRA PROVINCIA E ARPA

La Variante Generale al PIAE 2009 individua, tra gli indirizzi strategici, quello della *tutela del patrimonio ambientale e paesistico del territorio attraverso l'analisi dei fattori di maggiore vulnerabilità/sensibilità*, e quello della *gestione delle attività estrattive secondo principi di riduzione delle pressioni ambientali, di contenimento e mitigazione degli impatti inevitabili, di adozione di interventi compensativi e di valorizzazione del territorio*, prevedendo pertanto che le attività estrattive siano soggette a monitoraggi ambientali.

Le NTA del Piano, a tal proposito, individuano le modalità per la determinazione delle caratteristiche dei sistemi di monitoraggio che dovranno essere realizzati a supporto delle attività di prevenzione, controllo ed eventuale intervento a fronte degli impatti ambientali derivanti dall'esercizio delle attività estrattive.

Nelle Schede Monografiche dei singoli poli ed ambiti estrattivi comunali perimetrali (Vol. 2 delle NTA) sono state dettagliate le prescrizioni indicate da ARPA con la specifica dei parametri ambientali da monitorare. Ai sensi del comma 1, art. 13 delle NTA, le suddette prescrizioni devono essere specificate, nel caso anche modificate, sulla base di una valutazione puntuale in sede di sottoscrizione dell'Accordo, di cui alla L.R. 7/2004, e di esame del progetto di coltivazione. Inoltre, ai sensi del comma 5 del medesimo articolo, sia gli Accordi, di cui alla L.R. 7/04, che le Convenzioni, di cui all'art. 12 della L.R. 17/91, devono prevedere l'obbligo per il richiedente l'autorizzazione all'esercizio dell'attività estrattiva di attuare un piano di monitoraggio ambientale e di trasmissione dei dati relativi alla rete di monitoraggio. L'art. 46 è riferito integralmente alla tutela delle acque sotterranee, indicando i requisiti tecnici minimi da rispettare nell'attuazione del monitoraggio qualitativo e quantitativo della falda.

Gli artt. 13 e 46 delle NTA, inoltre, prevedono la sottoscrizione tra Provincia di Modena ed ARPA di un Protocollo Tecnico al fine di specificare le prescrizioni tecniche minime necessarie per un idoneo sistema di monitoraggio.

Con delibera di Giunta provinciale n. 66 del 23/02/2010 è stato approvato il "Protocollo Tecnico per la definizione delle modalità di validazione e verifica dei piani di monitoraggio nei poli e ambiti individuati dalla Variante Generale al Piano Infraregionale delle Attività Estrattive", sostanziando dal punto di vista amministrativo il coinvolgimento di ARPA nelle diverse fasi di attuazione del PIAE.

Il suddetto Protocollo è finalizzato a garantire che:

- siano adottati gli accorgimenti necessari per minimizzare i rischi per l'ambiente ed i disagi per la popolazione;
- sia assicurato un tempestivo intervento in caso di incidenti;

- siano adottate procedure e sistemi di gestione che permettano di individuare tempestivamente malfunzionamenti e/o anomalie;
- sia assicurato il rispetto delle prescrizioni impartite.

Per perseguire tali finalità, il Protocollo definisce i processi che ARPA ha il compito di presidiare:

- verifica coerenza dello Studio di Impatto Ambientale nell'ambito di Accordi/Convenzioni tra Comuni e Privati;
- validazione dei Piani di monitoraggio ambientale associati ai Piani di coltivazione;
- esame degli esiti delle campagne di misure effettuate, valutazione e validazione dei dati raccolti e consegnati a cura delle Ditte autorizzate;
- misure periodiche di controllo del livello piezometrico degli acquiferi, in relazione all'andamento delle attività estrattive in corso;
- redazione di rapporti tecnici riepilogativi annuali, per ogni polo o ambito estrattivo, di analisi integrata dei dati riferiti alle diverse matrici ambientali;
- supporto all'“Osservatorio Provinciale sulle attività estrattive”: popolamento/aggiornamento banca dati;
- valutazione e validazione dei dati raccolti e consegnati a cura delle Ditte autorizzate e redazione di rapporti tecnici riepilogativi annuali in merito ai monitoraggi effettuati presso gli impianti di prima lavorazione degli inerti di cava, nei casi specifici in cui gli Accordi tra Comuni e privati lo contemplino.

Con determina n. 10 del 16/03/2010 la Provincia ha pertanto affidato un incarico annuale ad Arpa - Sezione provinciale di Modena per l'esecuzione degli interventi definiti nel Protocollo tecnico.

La Provincia ha poi costruito un percorso di collaborazione con ARPA per meglio declinare il coinvolgimento tecnico di ARPA stessa al fine della definizione e dell'adozione di idonei sistemi di monitoraggio ambientale nei poli/ambiti estrattivi comunali, da assumere nelle diverse fasi di attuazione dei PAE.

È importante ricordare che le prescrizioni indicate da ARPA e dettagliate nelle Schede monografiche dei Poli e Ambiti estrattivi sono riferite alle aree e ai volumi non già oggetto di pronuncia in una precedente fase di attuazione e prima dell'approvazione del PIAE 2009. La fase autorizzativa che riguarda propriamente l'escavazione dei quantitativi pianificati nella Variante Generale al PIAE 2009 non è ancora stata formalmente attivata. Nonostante ciò, al fine del raggiungimento degli obiettivi e degli indirizzi strategici del Piano, si è deciso di dare attuazione alle attività definite nel Protocollo anche relativamente alle aree oggetto della precedente pianificazione.

Con determina n. 32 del 29/07/2011 la Provincia ha rinnovato l'incarico annuale ad Arpa - Sezione provinciale di Modena per la prosecuzione degli interventi definiti nel Protocollo

tecnico. Il disciplinare dell'affidamento dell'incarico prevede, tra le attività assegnate ad ARPA, anche la valutazione, la validazione dei dati di monitoraggio e la redazione di rapporti tecnici riepilogativi annuali relativamente agli impianti presenti all'interno dei poli/ambiti estrattivi.

Di seguito si fornisce una descrizione sintetica delle attività che sono proseguite tra il 2011 e il 2012 a seguito del rinnovo dell'incarico.

Con l'invio alle Ditte dei rapporti tecnici già elaborati da ARPA, si è ricordato alle Ditte stesse di proseguire nell'invio degli esiti dei monitoraggi ambientali effettuati presso i poli ed ambiti estrattivi comunali di propria competenza (ubicazione punti di indagine, analisi chimico-fisiche e microbiologiche). Sono pertanto pervenuti ulteriori dati sul monitoraggio delle acque sotterranee relativi a 6 poli/ambiti estrattivi e a 2 impianti, come riportato nella tabella n. 3.14.

Polo / Ambito estrattivo / Impianto	Annualità dei dati di monitoraggio ambientale
Polo 4 "Cassa Espansione Secchia"	2008-2012
Polo 5 "Via Pederzona"	2010-2011
Polo 6 "Via Ancora"	2010-2011
Polo 8 "Traversa Selettiva Panaro"	2011-2012
Polo 12 "California"	2011
Ambito Estrattivo "Molo Garavini"	2007-2010
Impianto n. 2 del Polo 5 "Via Pederzona" - Modena	2009-2012
Impianto n. 5 del Polo 5 "Via Pederzona" - Formigine	2010-2012

Tabella n. 3.14 - Poli, ambiti estrattivi e impianti per i quali sono pervenuti i dati relativi al monitoraggio ambientale.

Per gli impianti i dati inviati dalle Ditte sono relativi, oltre che ai monitoraggi delle acque sotterranee, anche ai monitoraggi delle acque superficiali e sedimenti, dell'atmosfera e del rumore.

La consegna dei suddetti dati ha permesso ad ARPA di organizzare un database con le informazioni pervenute. Inoltre, per la maggior parte dei poli/ambiti elencati e per i 2 impianti, ARPA ha elaborato uno specifico rapporto tecnico, mettendo in evidenza importanti considerazioni in merito sia alle modalità di svolgimento delle attività di monitoraggio sia alle modalità di consegna degli esiti delle attività stesse. Questi rapporti, analizzati e condivisi anche dall'Ufficio provinciale, sono poi stati inviati alle Ditte e ai Comuni direttamente interessati. Nello specifico, sono state fornite alle Ditte alcune indicazioni tecniche generali da applicare nelle campagne di monitoraggio delle acque, in merito alla metodologia di campionamento dei metalli, alla metodica relativa alle analisi

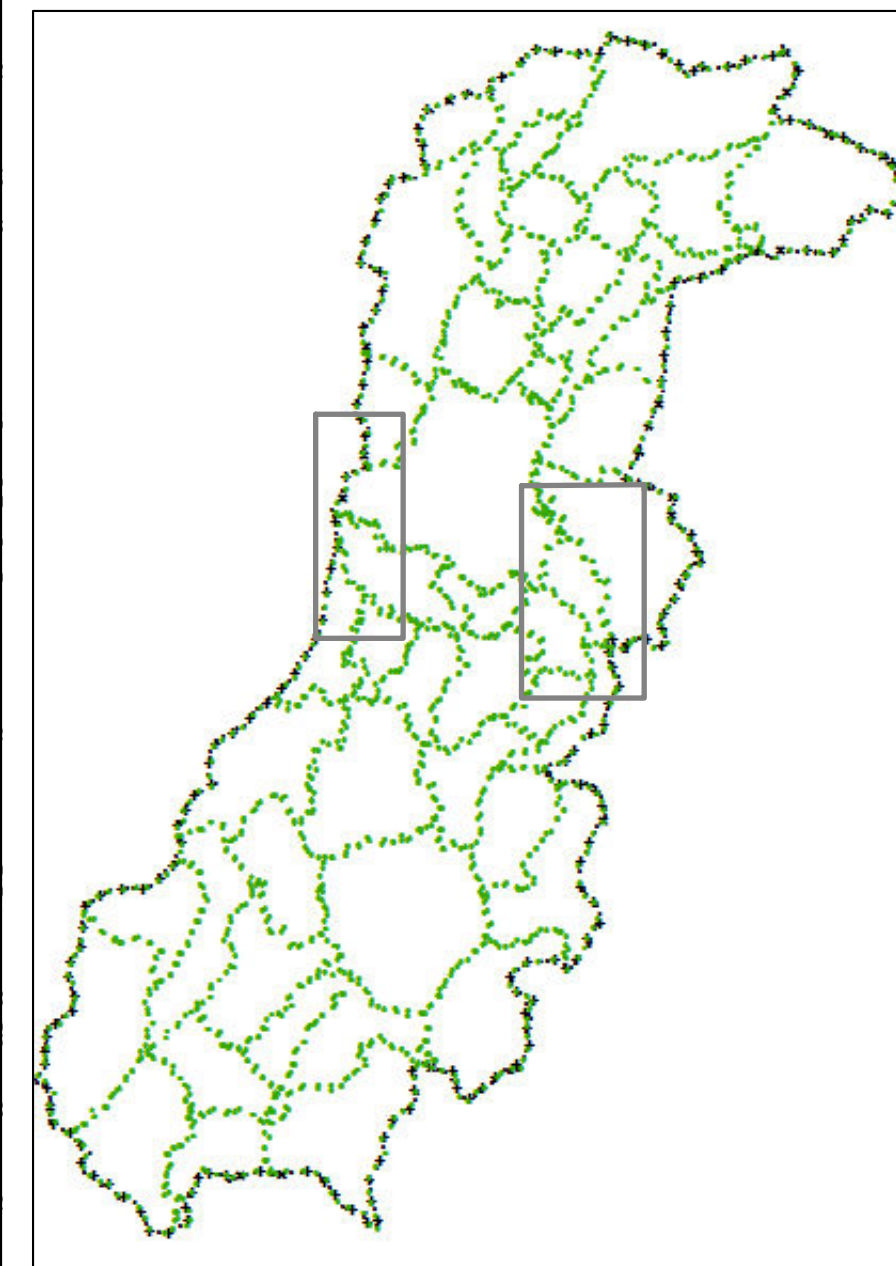
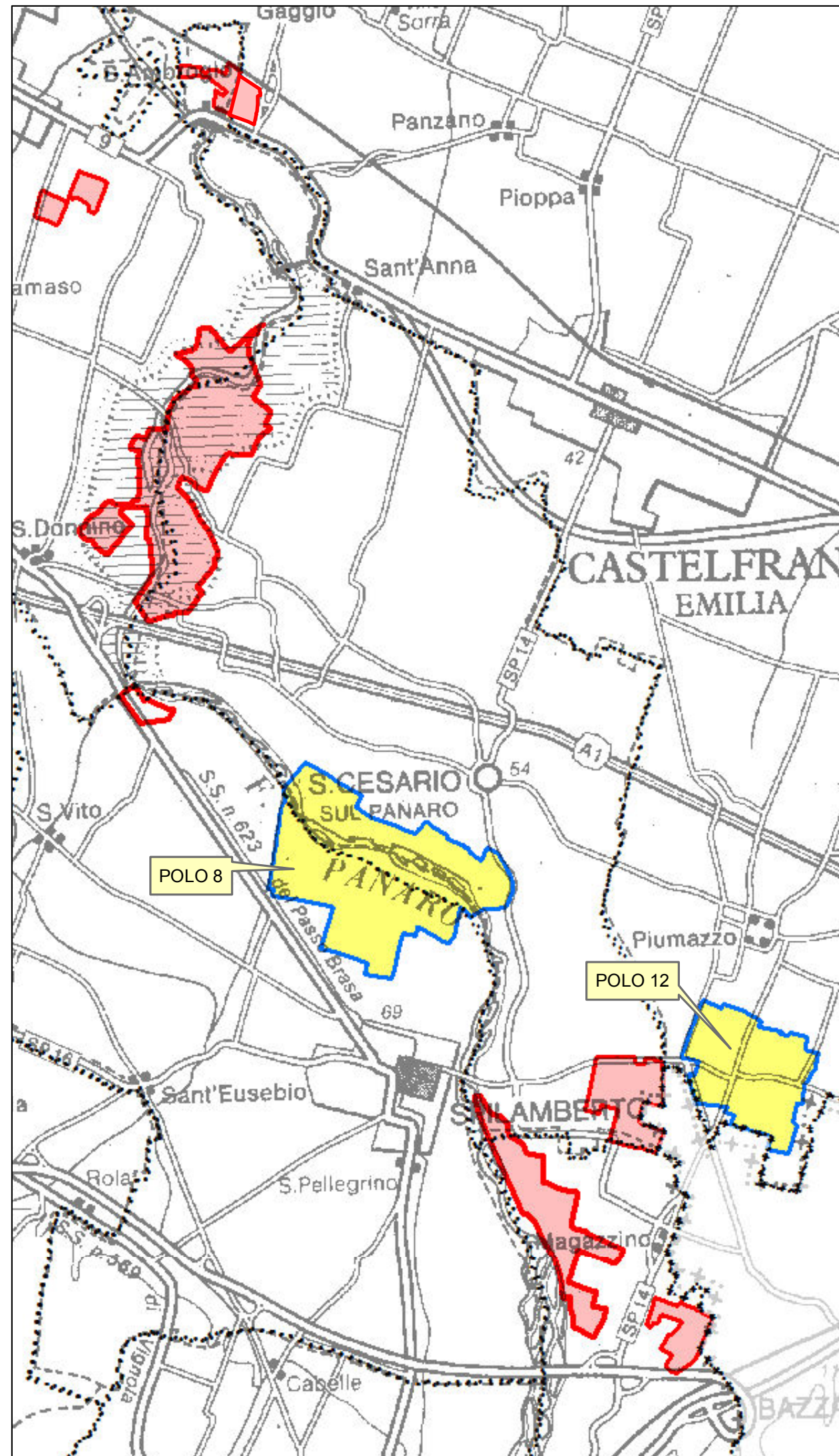
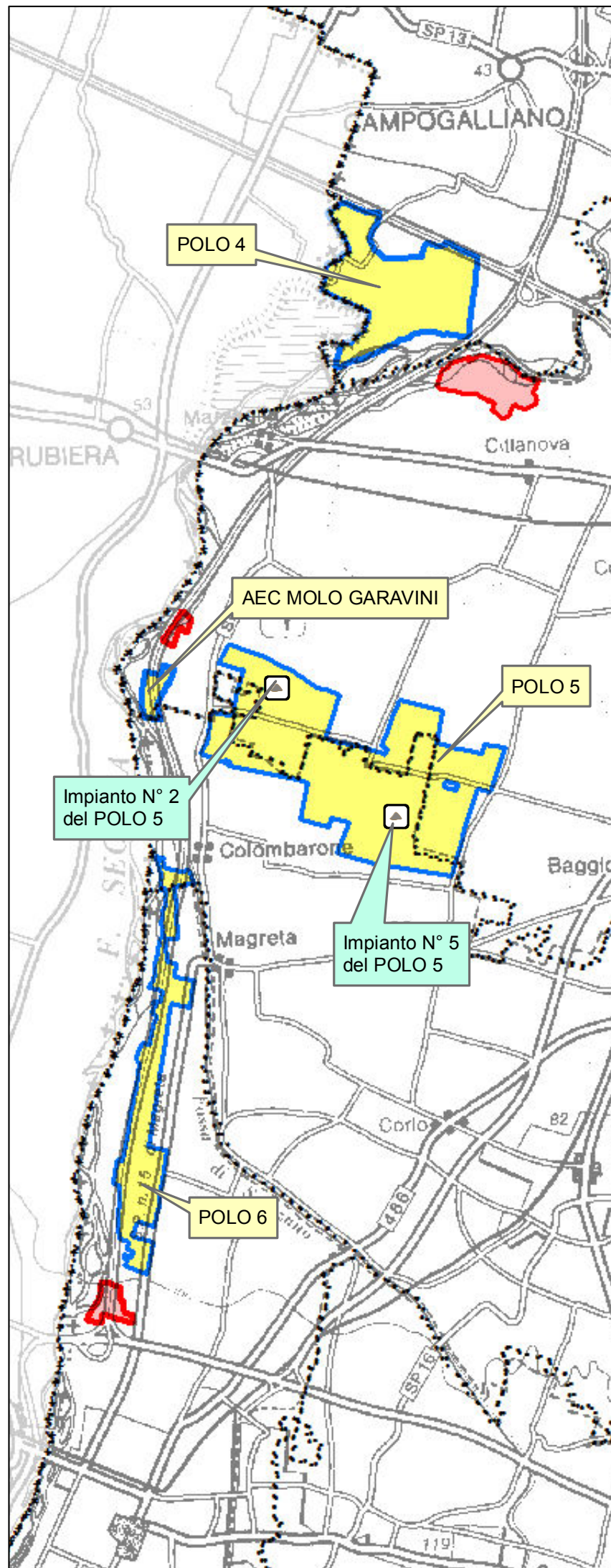
degli idrocarburi totali e alle modalità di taratura della strumentazione utilizzata per le analisi effettuate in campo. Per quanto riguarda le modalità di consegna degli esiti dei monitoraggi, sono state fornite indicazioni al fine di ottenere una cartografia aggiornata ed univoca dei punti di monitoraggio e delle relative caratteristiche tecniche per poter effettuare corrette valutazioni relativamente ad un'eventuale interazione tra il livello di falda e la profondità di scavo.

La Tavola n. 3.1 mette in evidenza i poli/ambiti estrattivi e gli impianti per i quali sono pervenuti dati sul monitoraggio ambientale.



Tavola 3.1

Poli - Ambiti estrattivi e impianti con dati di monitoraggio ambientale pervenuti al 30/11/2012



LEGENDA




Poli - Ambiti estrattivi da PAE Comunali



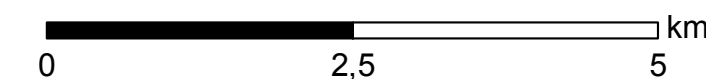
Poli - Ambiti estrattivi con dati di monitoraggio ambientale



Impianti con dati di monitoraggio ambientale



Confini comunali



3.5 STATO DI FATTO DEGLI IMPIANTI DI LAVORAZIONE DEGLI INERTI

Le scelte di pianificazione attuate nella Variante Generale al PIAE 2009 hanno posto la massima attenzione al rispetto delle compatibilità paesaggistiche e ambientali perseguendo l'obiettivo di qualificare gli ambiti fluviali e perfluviali.

Nel periodo di osservazione del presente aggiornamento le iniziative svolte hanno dato continuità a quanto già intrapreso nel passato, perseguendo l'allontanamento delle attività di lavorazione dalle aree prossime alle aste fluviali e la dismissione/demolizione degli impianti più vecchi ed obsoleti.

Durante il 2012 è stata completata la demolizione, iniziata nel 2011, di un impianto sito in comune di Sassuolo ed è stato avviato lo smantellamento di un ulteriore impianto in Comune di Modena.

Rispetto al quadro conoscitivo relazionato all'interno del PIAE 2009, ad oggi risultano demoliti 5 impianti, di cui 3 sull'asta fluviale del fiume Secchia, 1 sul Panaro e 1 in una cava di monte; inoltre un sesto impianto posizionato sul Secchia, è in corso di smantellamento.

Ad oggi vi sono 28 impianti per la lavorazione e la trasformazione degli inerti naturali, rispetto ai 33 censiti all'interno della Relazione Illustrativa del PIAE 2009 (tabelle n. 3.15 e n. 3.16).

Geograficamente gli impianti sono distribuiti nel territorio provinciale nel seguente modo: 16 frantoi in zone di pianura, 6 in zone collinari e 6 in zone montane. Tra questi ultimi 6 frantoi ubicati in zone di montagna all'interno di aree di cava, alla data del 30-11-2012 un impianto risulta inattivo.

I restanti 22 impianti, di pianura e collinari, sono collocati in prossimità degli alvei dei fiumi Secchia e Panaro e lavorano ghiaia e sabbia pregiata (tabella n. 3.15). Più precisamente, sono 7 quelli insediati lungo l'asta del Secchia, di cui 6 nel tratto dell'alta pianura ed 1 solo in territorio collinare (Volta di Saltino-Prignano).

Dei 15 impianti collocati lungo il Fiume Panaro, 4 risultano ancora autorizzati ma con attività sospesa, mentre i rimanenti 11 svolgono regolarmente attività di lavorazione delle ghiaie ed interessano il tratto medio-alto dello stesso fiume (dal ponte dell'Autostrada del Sole fino a Ponte Chiozzo-Montese).

Nelle tabelle n. 3.15, 3.16 e 3.17 sono riportati i dettagli della situazione sopra descritta.

FRANTOI DI GHIAIA ALLUVIONALE			
Numero	Denominazione	Comune	Stato di fatto 2012
1	C.C.P.L. / EX -LA RINASCITA	Campogalliano	attivo
2	ALBONE	Campogalliano	attivo
3	PEDERZONA	Formigine	attivo
4	CO.ECO. /EX FRATELLI COTTAFAVA	Formigine	attivo
5	MARANO	Marano	attivo
6	FONDOVALLE-CASONA / EX SITES	Marano	attivo
7	TURCHI	Modena	attivo
	MARZAGLIA_Unicalcestruzzi	Modena	in corso di demolizione
8	MARZAGLIA_Donnini	Modena	attivo
9	SAN DAMASO	Modena	attivo
10	FONDOVALLE-VERICA	Pavullo	attivo
11	FONDOVALLE-GAIATO/LUCCHI -exVIVI	Pavullo	non attivo
12	SALTINO	Prignano	attivo
13	SAN CESARIO	San Cesario	attivo
14	MACCAFERRI	San Cesario	attivo
15	EX-LAMCES / GRANULATI DONNINI	San Cesario	attivo
16	SINERCAVE-ex ELMI	Savignano	non attivo
17	SINERCAVE- ex MAGAZZENO	Savignano	non attivo
18	SAVIGNANO INERTI (EX-EDILCAVE)	Savignano	non attivo
19	M.E.G.	Savignano	attivo
20	VENTURELLI	Savignano	attivo
21	FRANTOIO NUOVO	Savignano	attivo
22	VEZZALI	Spilamberto	attivo

Tabella 3.15 - Stato di fatto al 30/11/2012 degli impianti di lavorazione di ghiaia alluvionale.

FRANTOI DI MATERIALI LAPIDEI			
Numero	Denominazione	Comune	Stato di fatto 2012
23	MONTE S. MICHELE	Montecreto	Attivo
24	CINGHIO DEL CORVO	Palagano	Attivo
25	SELVA DI SOPRA	Pavullo	Attivo
26	LA ZAVATTONA	Pavullo	Attivo
27	VARANA	Serramazzoni	Attivo
28	VIA CAVA	Sestola	non attivo

Tabella 3.16 - Stato di fatto al 30/11/2012 degli impianti di lavorazione dei materiali lapidei.

TIPOLOGIA IMPIANTO	STATO DELL'ATTIVITA'	NUMERO IMPIANTI	TIPOLOGIA DI MATERIALE LAVORATO	TOTALE IMPIANTI
impianti fissi	attivi	18	Ghiaia	28
impianti fissi	non attivi	4		
impianti fissi	attività di lavorazione all'interno di aree di cava	3	Materiali lapidei	
impianti mobili	in attività, ubicati all'interno di cave di monte	3		
impianti fissi	demoliti / in via di demolizione	6	/	6

Tabella 3.17- Situazione impianti in Provincia di Modena.

In relazione all'uso dei materiali sostitutivi e alternativi delle ghiaie si riporta l'indicazione dei frantoi autorizzati oltre che alla lavorazione dei materiali naturali, anche al recupero dei rifiuti inerti da demolizioni e costruzioni e da conglomerato bituminoso proveniente dalla scarificazione del manto stradale(*) (tabella n. 3.18).

FRANTOI AUTORIZZATI AL RECUPERO DI RIFIUTI INERTI	
Denominazione	Comune
C.C.P.L. / EX - LA RINASCITA	Campogalliano
ALBONE (*)	Campogalliano
PEDERZONA	Formigine
CO.ECO./EX COTTAFAVA	Formigine
FONDOVALLE - CASONA / EX SITES	Marano

Tabella 3.18 - Stato di fatto al 30/11/2012 degli impianti di lavorazione di materiali naturali, autorizzati anche al recupero dei rifiuti inerti da demolizioni e costruzioni e da fresato stradale.

Di seguito si riportano le tavole che rappresentano rispettivamente:

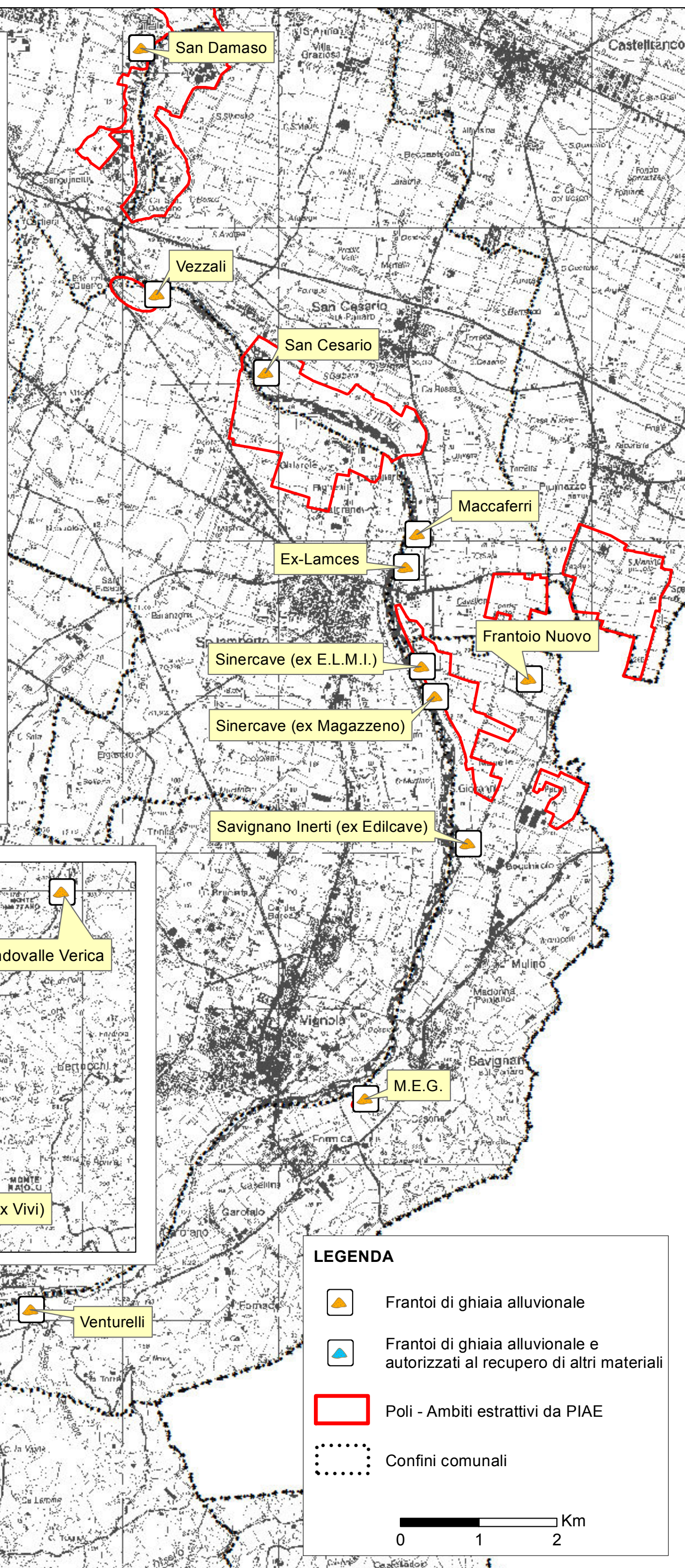
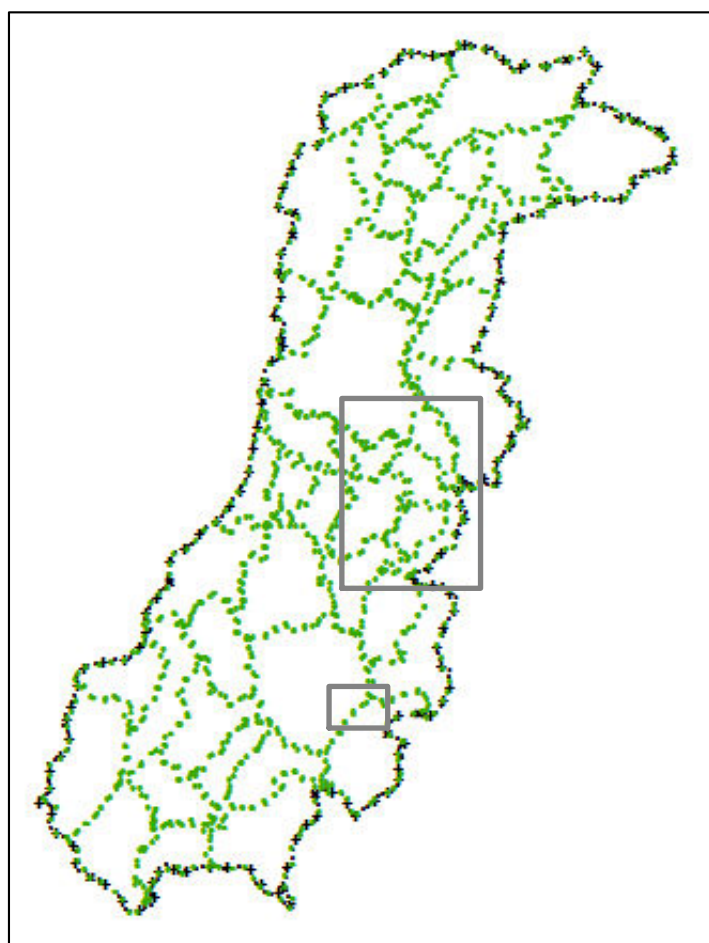
- l'ubicazione degli impianti posizionati lungo l'asta del fiume Panaro, al 30/11/2012 (Tavola n. 3.2);
- l'ubicazione degli impianti posizionati lungo l'asta del fiume Secchia, al 30/11/2012 (Tavola n. 3.3);
- l'ubicazione degli impianti di materiali lapidei, al 30/11/2012 (Tavola n. 3.4).



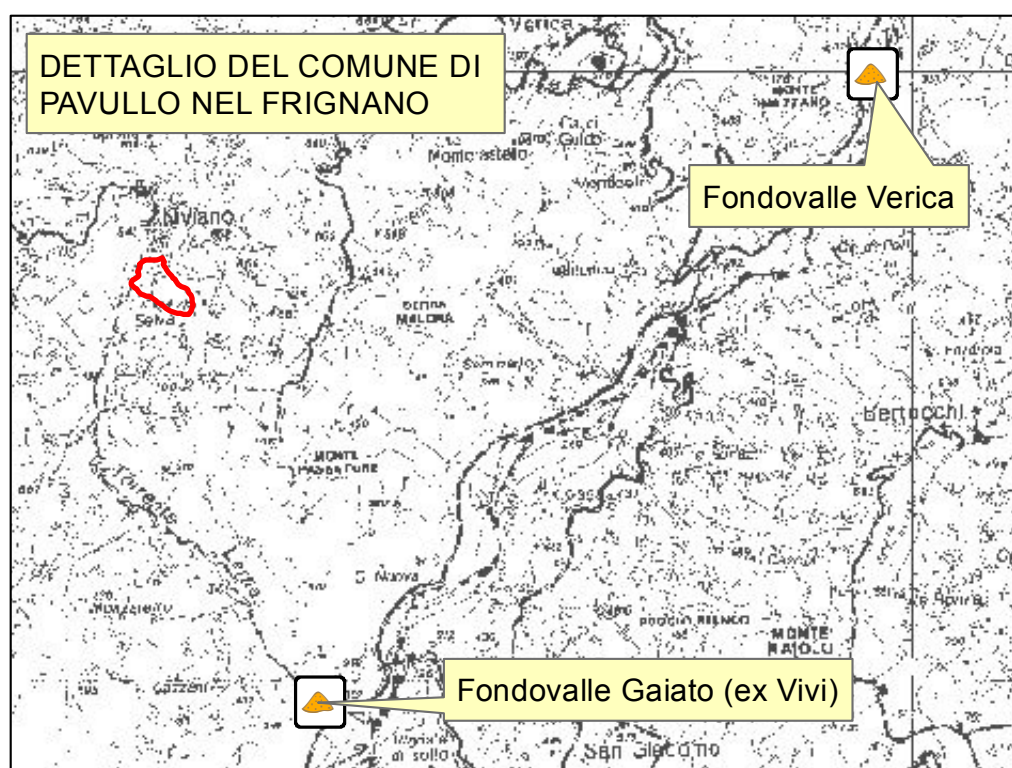
Provincia di Modena

Tavola 3.2

FIUME PANARO:
STATO DI FATTO AL 2012
DEI FRANTOI
PER LA LAVORAZIONE
DI GHIAIA ALLUVIONALE



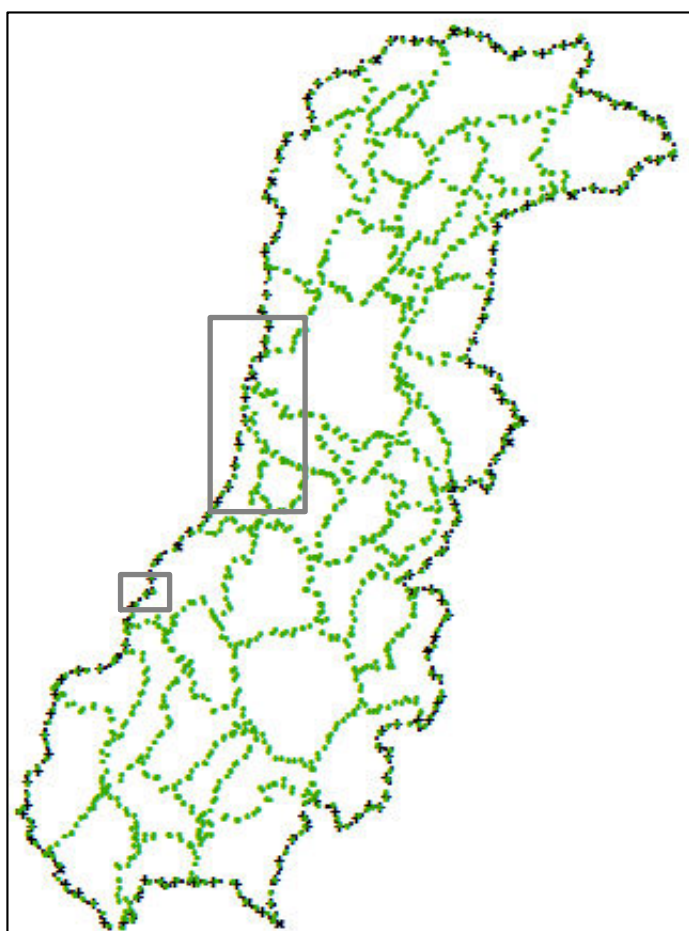
DETTAGLIO DEL COMUNE DI PAVULLO NEL FRIGNANO





Provincia di Modena

Tavola 3.3
FIUME SECCHIA:
STATO DI FATTO AL 2012
DEI FRANTOI
PER LA LAVORAZIONE
DI GHIAIA ALLUVIONALE



LEGENDA



Frantoi di ghiaia alluvionale



Frantoi di ghiaia alluvionale e
autorizzati al recupero di altri materiali

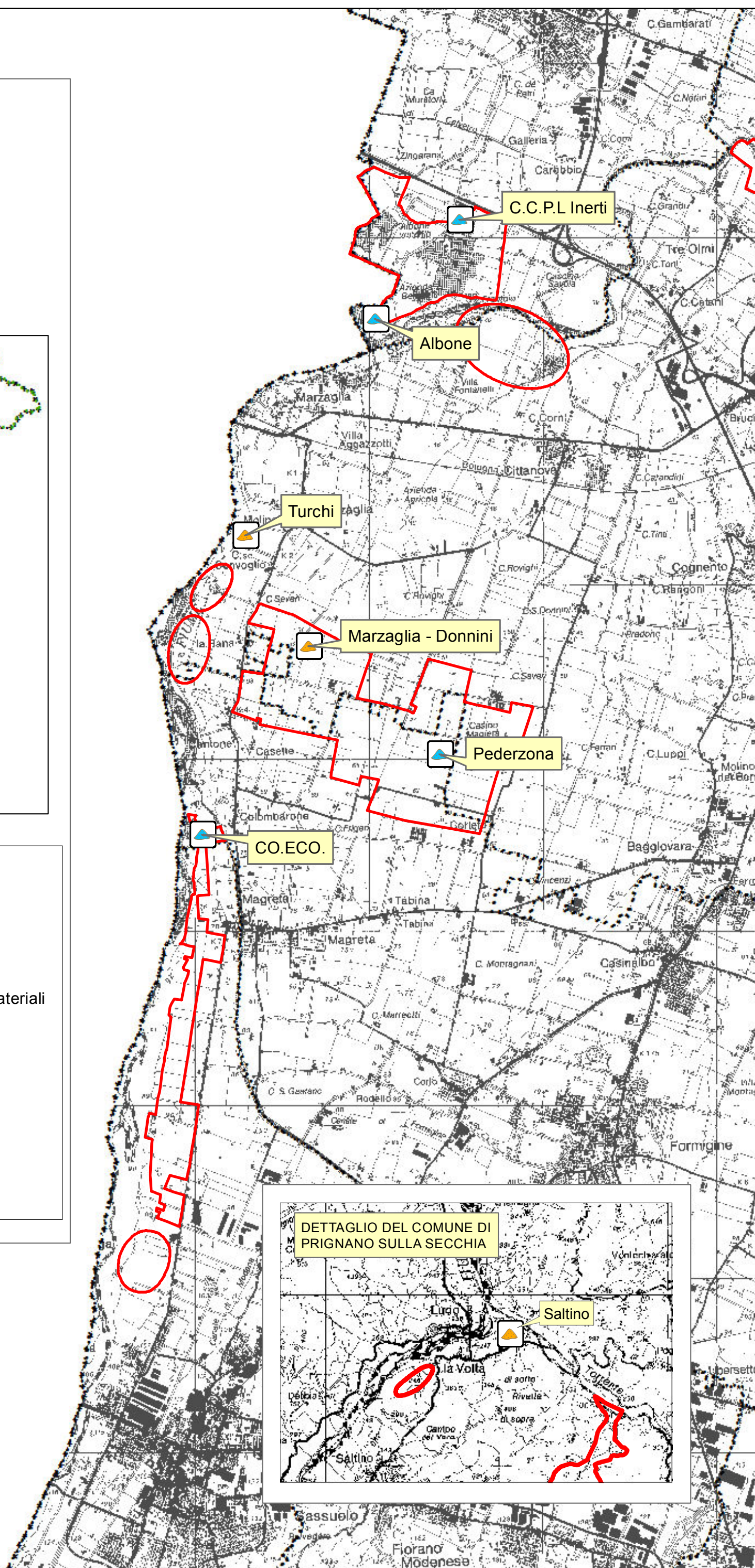


Poli - Ambiti estrattivi da PIAE

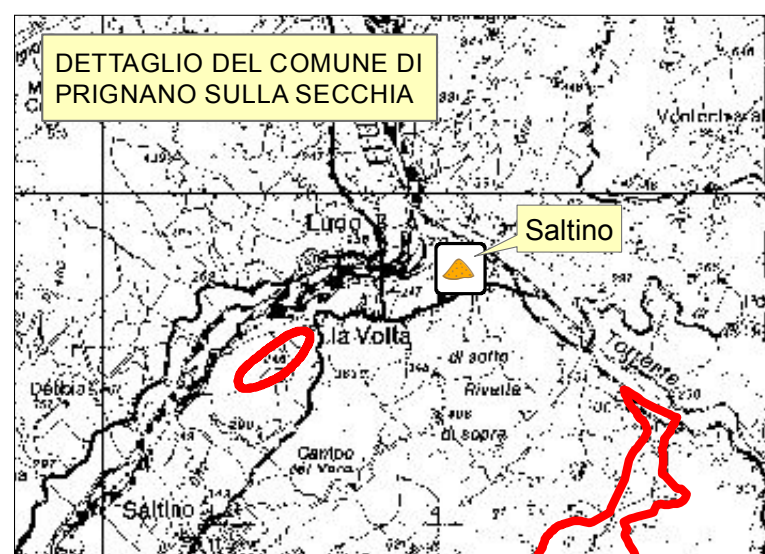


Confini comunali

0 1 2 Km



**DETTAGLIO DEL COMUNE DI
PRIGNANO SULLA SECCHIA**

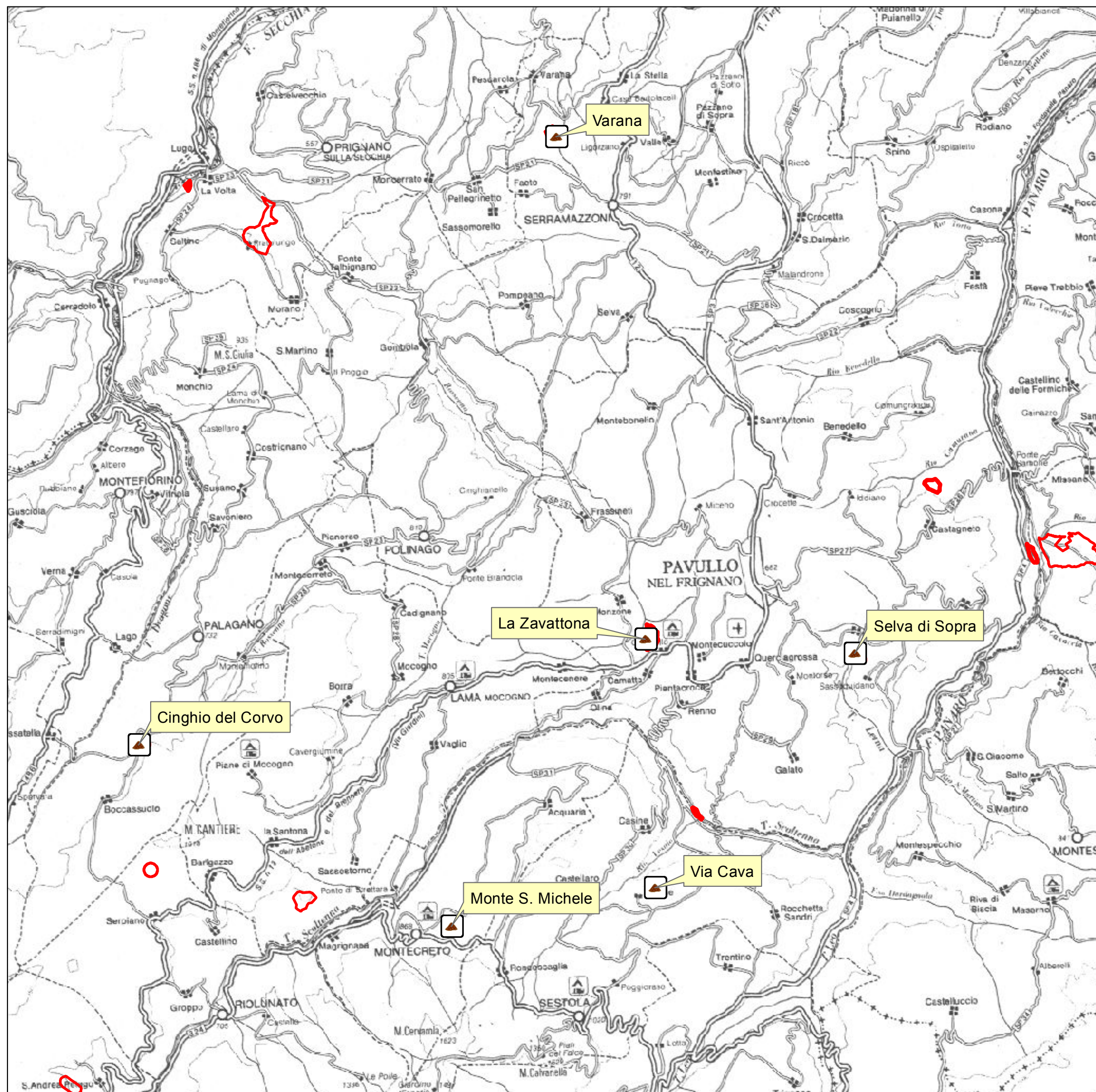
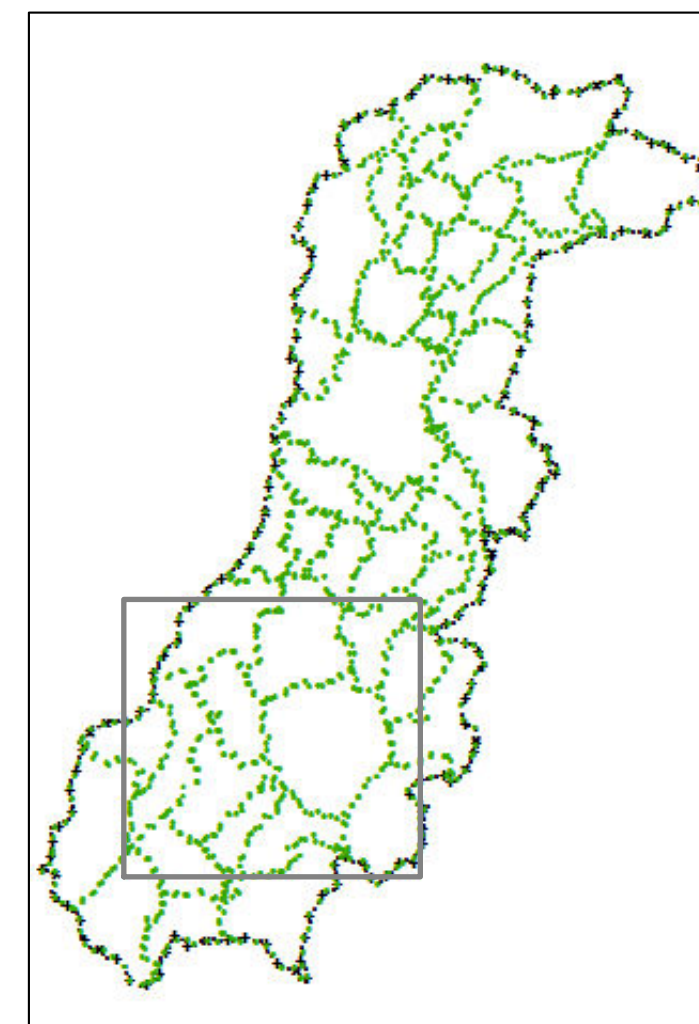




Provincia di Modena

Tavola 3.4

STATO DI FATTO AL 2012
DEI FRANTOI
PER LA LAVORAZIONE
DI MATERIALI LAPIDEI



LEGENDA



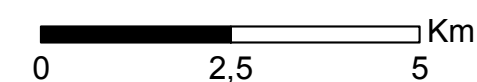
Frantoi di materiali lapidei



Poli - Ambiti estrattivi da PIAE



Confini comunali



3.6 COLLAUDI EFFETTUATI DAL 01/11/2011 AL 30/11/2012

La tematica del recupero finale delle aree estrattive è stata specificamente trattata dal PIAE 2009 che ha dettato criteri ed indirizzi di carattere ambientale sia per l'individuazione delle destinazioni finali delle aree che per le attività di sistemazione e recupero.

Tra le azioni previste per il monitoraggio di Piano relativamente agli impatti provocati dalle attività estrattive è prioritario l'obiettivo specifico di garantire un adeguato recupero finale con lo scopo di una restituzione delle aree sfruttate alla collettività. A tale scopo risulta importante acquisire annualmente dalle amministrazioni comunali i dati riguardanti il numero di cave collaudate. Tali dati costituiscono indubbiamente un indicatore importante per le valutazioni che accompagnano la pianificazione provinciale.

I dati raccolti nel periodo compreso tra il 01/11/2011 e il 30/11/2012, relativamente alla conclusione delle opere di ripristino (tabella n. 3.19), ci indicano che sono state collaudate 10 cave distribuite in cinque comuni della provincia di Modena, di cui 3 sono collaudi parziali che hanno interessato solo una porzione di cava precedentemente scavata (in questo senso l'iter di collaudo non è completamente concluso).

COMUNI	RICOGNIZIONE COLLAUDI DAL 01/11/2011 AL 30/11/2012
CASTELFRANCO EMILIA	2 COLLAUDI
FRASSINORO	1 COLLAUDO
FIORANO MODENESE	1 COLLAUDO
MODENA	2 COLLAUDI PARZIALI
SAN CESARIO S/P	3 COLLAUDI 1 COLLAUDI PARZIALI

Tabella 3.19 - Collaudi effettuati dal 01/11/2011 al 30/11/2012.

Complessivamente, dal 31/12/2007 (data di riferimento per le valutazioni del PIAE 2009) ad oggi le cave collaudate che escono dal regime delle attività estrattive e le cui aree vengono assoggettate alla disciplina di PSC/PRG salgono a 25.

3.7 LA CONCESSIONE MINERARIA

In provincia di Modena è vigente una sola concessione mineraria a cielo aperto (miniera di Monte Montanara) per estrazione di calcari e argille per la produzione di un composto marnoso da cemento e che interessa i territori dei Comuni di Zocca e Guiglia.

Con delibera di G.C. n. 82 del 03/11/2009 il Comune di Guiglia ha prorogato ulteriormente la concessione mineraria e contestualmente prorogato la sospensione dei lavori di coltivazione della stessa sino al 25/03/2013.

Nell'ultima annualità, presa a riferimento nell'indagine effettuata per aggiornare la presente relazione, i lavori sono stati svolti limitatamente alla manutenzione dei presidi di sicurezza e alla realizzazione degli interventi di adeguamento della rete di smaltimento delle acque.

Per quel che riguarda il perimetro della concessione mineraria non si registrano ulteriori modifiche rispetto a quanto contenuto nel Decreto n. 33 del 21/07/2010 del comune di Guiglia che aveva formalizzato la riduzione della superficie della miniera escludendo l'area interessata dal progetto per la realizzazione di un impianto fotovoltaico.

4. CONSIDERAZIONI FINALI

Il 22 aprile 2009 (BUR N° 70) è entrata in vigore la Variante Generale del Piano Infraregionale delle Attività estrattive (PIAE 2009), approvata dal Consiglio Provinciale con D.C. N° 44 del 16/03/2009.

Le Norme Tecniche di Attuazione del PIAE (NTA) prevedono all'art. 5 comma 4 l'organizzazione di un'attività di monitoraggio dello strumento di pianificazione stesso, in capo alla Provincia, da effettuarsi mediante la raccolta di dati significativi dell'attuazione del PIAE e l'accertamento dell'adeguamento da parte dei Comuni al PIAE 2009.

L'attività di monitoraggio assegnata alla Provincia prevede sostanzialmente la necessità di "monitorare" lo stato di adeguamento della pianificazione settoriale comunale in materia di attività estrattive (PAE) a quella provinciale, nonché "rendicontare" i principali dati descrittivi dell'andamento annuale delle attività estrattive stesse.

La presente Relazione costituisce aggiornamento dello stato di attuazione del PIAE adempiendo agli impegni di monitoraggio periodico dei principali indicatori assunto in sede di redazione del PIAE medesimo ed ha lo scopo di descrivere lo stato di attuazione del PIAE 2009 mostrando l'avanzamento delle attività pianificatorie e programmatiche di competenza comunale propedeutiche al rilascio delle autorizzazioni, nonché l'andamento vero e proprio delle attività estrattive in essere.

Le analisi condotte sullo stato di fatto della pianificazione provinciale indicano che i Comuni coinvolti da previsioni estrattive sono in totale 33 su 47, di cui:

- 18 Comuni hanno condiviso il percorso amministrativo suddetto e quindi sono dotati di PAE, approvato contemporaneamente al PIAE;
- 1 Comune ha completato l'iter di approvazione del PAE adeguandolo al PIAE 2009 seguendo il percorso previsto dalla L.R. 17/91 e dall'art. 34 della L.R. 20/00;
- 4 Amministrazioni comunali hanno provveduto all'adozione dei nuovi PAE in adeguamento alle previsioni del PIAE, successivamente all'approvazione del PIAE 2009, ma non hanno completato il percorso di approvazione;
- 9 Comuni sono dotati di PAE adottato o approvato in base alla precedente normativa e non hanno ancora formalizzato il percorso di adeguamento al PIAE 2009;
- 1 solo Comune interessato dalle previsioni estrattive ha chiesto ed ottenuto l'esonero dall'obbligo di adottare il PAE.

Alcuni dei 18 Comuni già provvisti di PAE hanno intrapreso i percorsi attuativi successivi all'approvazione dei Piani Comunali per avviare i procedimenti utili allo sfruttamento dei volumi di nuova pianificazione dando così di fatto avvio alla fase attuativa vera e propria del PIAE e dei relativi PAE.

Ad oggi sono stati sottoscritti 3 accordi ai sensi della L.R. 7/04 per l'attuazione di altrettanti Poli ubicati nei comuni di Pavullo, Prignano e Serramazzoni.

Tra questi in un solo caso si è conclusa anche la fase autorizzativa vera e propria (Pavullo) ed è stata rilasciata la prima autorizzazione per l'estrazione di volumi di nuova pianificazione; negli altri due sono state avviate le procedure di screening di cui alla L.R. 9/99 e s.m.i.: nel caso del Comune di Prignano si è conclusa la fase preliminare di screening per due cave ed è in corso il procedimento per il rilascio dell'autorizzazione vera e propria. Altri 6 Comuni hanno formalizzato con Delibere di Consiglio e/o di Giunta atti propedeutici alla stipula degli Accordi con i privati o comunque funzionali ad una miglior organizzazione della fase autorizzativa nel caso di aree identificate come AEC.

Il quadro provinciale indica dunque che i percorsi attuativi avviati negli scorsi anni cominciano solo con l'annualità 2012 a trovare concreta traduzione in atti autorizzativi veri e propri, confermando le lunghe tempistiche dovute alla complessa articolazione di atti e procedure di verifica ed autorizzazione cui sottoporre i progetti di coltivazione, considerando l'avvenuta approvazione ed entrata in vigore del PIAE nel 2009.

Inoltre, al fine di fornire un quadro esaustivo delle attività estrattive nel territorio provinciale, nella presente relazione sono stati raccolti ed illustrati i dati relativi al catasto, al monitoraggio ambientale, ai collaudi di cava oltre che quelli sullo stato di fatto degli impianti di frantumazione.

Nell'annualità 2011 risultavano 50 cave con autorizzazione vigente in cui sono stati estratti circa 820.000 m³ di sabbia e ghiaia alluvionale (in crescita rispetto all'annualità 2010), poco più di 8.000 m³ di materiale estratto da cave di monte, oltre 71.000 m³ di sabbie per ceramiche (anche questo dato in crescita rispetto all'anno 2010) e quasi 45.000 m³ di argille per ceramiche. Tutti questi volumi sono residui della pianificazione antecedente all'approvazione della variante PIAE 2009.

Per la prima volta, completata la fase di implementazione, la maggior parte dei dati sopradescritti, relativi all'annualità 2011, sono stati raccolti ed elaborati attraverso il software SIAM, appositamente sviluppato per ottimizzare i flussi e la gestione dei dati inerenti le attività estrattive (nell'apposito paragrafo 3.3 sono riportati i dettagli circa il funzionamento dell'applicativo ed il coinvolgimento delle Ditte per la raccolta dei dati stessi).

Parallelamente è continuata l'attività prevista dal Protocollo tecnico di cui agli artt. 13 e 46 delle NTA del PIAE, implementando con il supporto di ARPA-Sezione provinciale di Modena, il lavoro di raccolta, organizzazione e analisi degli esiti dei monitoraggi ambientali effettuati presso alcuni poli e ambiti estrattivi e realizzando per ognuno di essi specifici rapporti tecnici: ad oggi la serie storica è completa per 5 Poli, 1 ambito e 2 impianti.

La ricognizione degli impianti di lavorazione degli inerti naturali ha confermato i risultati delle iniziative già intraprese nel passato, finalizzate all'allontanamento delle attività di lavorazione dalle aree prossime alle aste fluviali e la dismissione/demolizione degli impianti più vecchi ed obsoleti. Ad oggi, esistono sul territorio provinciale 28 impianti di cui 22 di ghiaia e 6 di materiali lapidei: nell'annualità 2012 è stata completata la demolizione di un impianto sito in comune di Sassuolo ed è stato inoltre avviato lo smantellamento di un altro in comune di Modena.

In relazione all'uso dei materiali sostitutivi e alternativi delle ghiaie 5 impianti che risultano attivi al 30/11/2012 sono altresì autorizzati al recupero dei rifiuti inerti.

Infine, l'indagine condotta sul territorio ha permesso di rilevare che nel periodo analizzato dal 01/11/2011 al 30/11/2012 sono stati effettuati 10 collaudi di cui 3 solo parziali.

Dal quadro riportato emerge come, seppur siano parecchi i Poli e gli Ambiti per i quali è avviato il percorso finalizzato alla vera e propria "fase di escavazione", ad oggi è stata rilasciata una sola autorizzazione relativa ai volumi di nuova pianificazione. L'esperienza di questi anni ha infatti evidenziato come le attività propedeutiche alla definizione degli accordi ai sensi dell'art. 24 della L.R. 7/04, la sottoscrizione degli stessi, la successiva fase di screening introdotta dalla L.R. 9/99 e s.m.i, nonché il procedimento per il rilascio dell'autorizzazione estrattiva vera e propria, comprensivo del parere della Commissione Tecnica Infraregionale per le Attività Estrattive (CTIAE), richiedano tempistiche piuttosto lunghe, spesso non compatibili con le esigenze di mercato.

A tal proposito si ritiene doveroso citare che la Giunta della Regione Emilia Romagna ha recentemente approvato, nella seduta del 10 dicembre, un progetto di Legge di riordino dell'intera materia inerente le attività estrattive e minerarie. Con tale progetto la Regione persegue la corretta attuazione del sistema di pianificazione e la semplificazione del procedimento di autorizzazione avendo assunto a riferimento anche l'esperienza maturata negli ultimi anni nel contesto provinciale modenese, con l'obiettivo dunque di superare, per quanto possibile, l'eccessiva articolazione delle fasi propedeutiche all'autorizzazione, allo scopo di accorciare i tempi di attuazione degli strumenti di pianificazione. L'auspicio è che il percorso di condivisione e revisione cui sarà sottoposto il suddetto progetto di legge possa portare alla definizione di un assetto di competenze e atti da rilasciare tali da perseguire i principi di efficacia, efficienza ed economicità enunciati, attraverso anche l'individuazione di un unico livello di governo del territorio responsabile delle diverse fasi di pianificazione, autorizzazione e controllo.



Provincia
di Modena

Verbale n. 1 del 08/01/2013

Oggetto: VARIANTE GENERALE PIAE 2009: APPROVAZIONE
RELAZIONE DI MONITORAGGIO SULLE ATTIVITA' ESTRATTIVE
- 2012.

Pagina 1 di 1

GIUNTA PROVINCIALE

La delibera di Giunta n. 1 del 08/01/2013 è pubblicata all'Albo Pretorio di questa Provincia, per quindici giorni consecutivi, a decorrere dalla data sotto indicata.

Modena, 09/01/2013

L'incaricato alla pubblicazione
VACCARI NICOLETTA

Originale firmato digitalmente



Provincia
di Modena

Verbale n. 1 del 08/01/2013

Oggetto: VARIANTE GENERALE PIAE 2009: APPROVAZIONE
RELAZIONE DI MONITORAGGIO SULLE ATTIVITA' ESTRATTIVE
- 2012.

Pagina 1 di 1

GIUNTA PROVINCIALE

La delibera di Giunta n. 1 del 08/01/2013 è divenuta esecutiva in data 19/01/2013

IL SEGRETARIO GENERALE
SAPIENZA GIOVANNI

Originale firmato digitalmente