








ZONA DELL'INTERVENTO  
CON PONTE CHIUSO

LEGENDA

|   |   |
|---|---|
|  | Zona intervento - Ponte Cavo Lama - S.P. 8 DI MIRANDOLA |
|  | SP 8 "di Mirandola"                                     |
|  | SP 5 "di Cavezzo", deviazione stradale                  |
|  | SP 413 "Romana", deviazione stradale                    |
|  | SP Bretella Nord di Carpi                               |
|  | SP 468 "di Correggio", deviazione stradale              |
|  | SP 11, deviazione stradale                              |